JOANNEUM RESEARCH

INSTITUT FÜR UMWELTGEOLOGIE UND ANGEWANDTE GEOGRAPHIE

LEITER UNIV. PROF. DR. WALTER GRAF

BERICHT ÜBER DIE GEOLOGISCHE DEPONIEEIGNUNG ÖFFENTLICHER UND SCHWARZENBERG'SCHER FLÄCHEN IM BEZIRK MURAU

T. UNTERSWEG

A. BEYER

20.Feber 1992

Im Auftrag der Fachabteilung I c des Amtes der Steiermärkischen Landesregierung wurden die öffentlichen Flächen des Bezirkes Murau auf ihre Eignung als Abfalldeponiestandorte beurteilt (Zwischenbericht vom 20.06.1991).

In einem nächsten Arbeitsschritt wurde eine Begehung der dafür vorgeschlagenen Flächen durchgeführt.

Neben den öffentlichen Flächen wurden auch die Grundstücke von Herrn Karl Johannes Schwarzenberg für eine Untersuchung mitgeteilt. Diese Flächen wurden ebenfalls in den zur Verfügung gestellten bzw. im Vermessungsamt Judenburg erhobenen Katasterplänen lagemäßig festgelegt.

Danach wurden die bezeichneten Flächen in die ÖK 25 eingetragen, um eine Beurteilung hinsichtlich der Topographie, der Entfernung zu Siedlungen und Gewässern, der Verkehrserschließung und der Schutzgebiete durchführen zu können. Weiters konnten anhand geologischer Karten Abschätzungen einer eventuellen Eignung der Flächen als Abfalldeponiestandorte vorgenommen werden. Empfehlungen für die weitere Vorgangsweise sind für jeden Standort nach den Beurteilungskriterien angegeben.

Begehungen im Gelände wurden bei den Schwarzenberg'schen Flächen nicht durchgeführt.

A-8010 GRAZ, ÖSTERREICH
ELISABETHSTRASSE 51
TEL. (0316) 8020/341-389
FAX (0316) 8020/322

ÖFFENTLICHE FLÄCHEN BEZIRK MURAU

1. Gemeinde: Niederwölz

Katastralgemeinde: Niederwölz
Grundstücksnummer: 174/2 (Hinterbichl)
Fläche: ca 7 ha

Geologie: Moor/Postglazial

Morphologie:
morphologische Lage: Talboden
Hangneigung: flach
Seehöhe: 750 - 760 m

Schutzgebiete: keine

Hydrologie:
Lage zur Vorflut: 0 m im Norden und Süden
Quellen und Brunnen:

Klimatische Faktoren:
Niederschlag: ca. 800 mm/a
Wind: Oberwölz Nordwest-Wind

Infrastruktur:
Entfernung zu Siedlungen: ca. 400 m bis Niederwölz
Entfernung zu Einzelgehöften: 100 m
Zufahrt: Straße

Natürlicher Bodenwert:

Eignung: aus geologischen Gründen: sicher ungeeignet

Empfehlung: nicht weiterverfolgen!

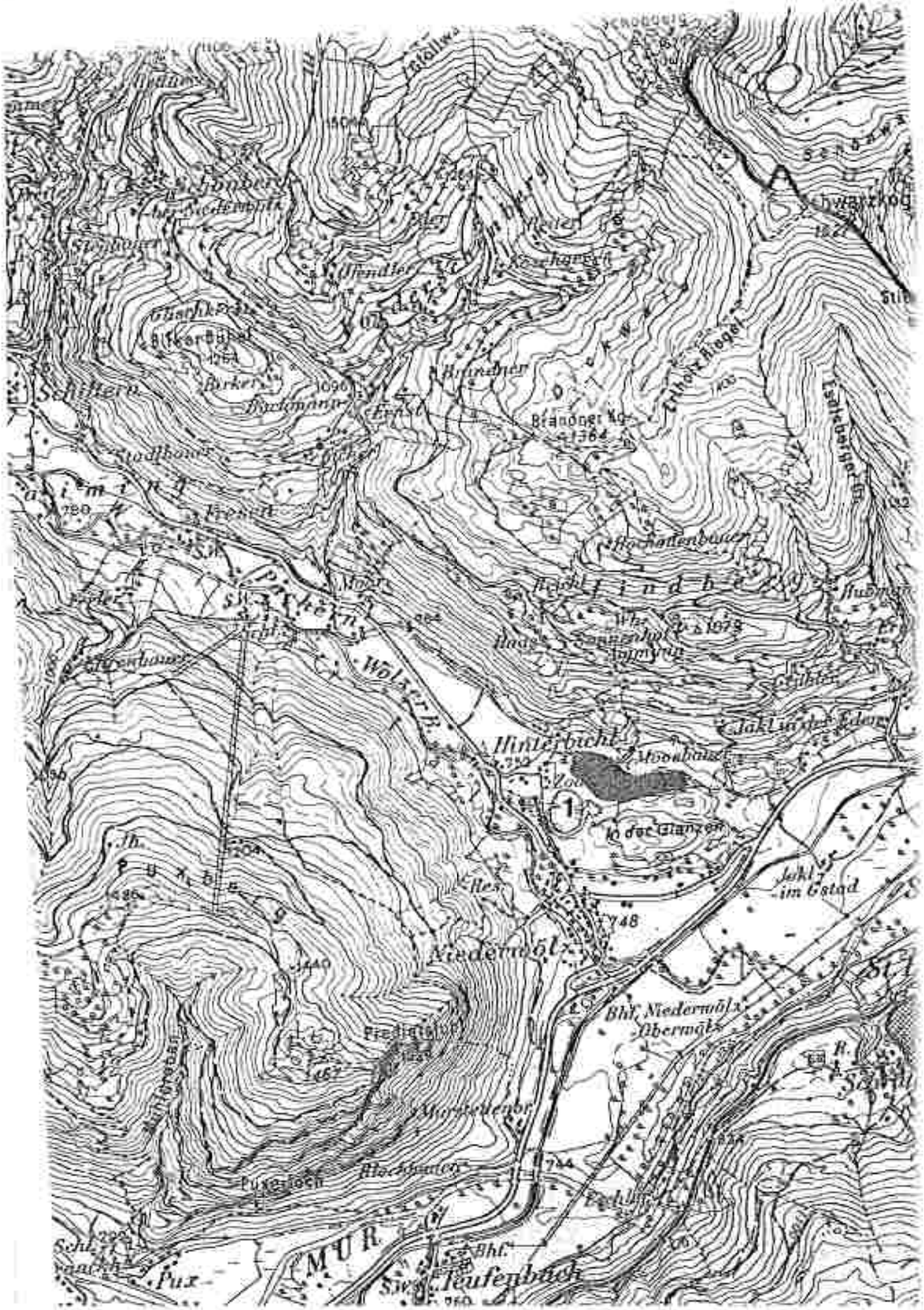
Schiffern
Brandner
Brandner Kg.
1364
Hochedenbauer
Wölzer R.
Hinterbicht
Jakl in der Edong
Jakl im Estad
Niedermöl
Bhf. Niedermöl
Obermöl
Puxerloch
Blockhauer
MUR
Bhf.
Teufenbach
Pux

2. Gemeinde: Neumarkt in Steiermark

Katastralgemeinde: Neumarkt
Grundstücksnummer: 200/1, 200/2, 200/3, 200/4, 200/6 (Schinder Riegel)
Fläche: ca 59 ha

Geologie: Serizit-Chlorit-Quarzphyllit bis Quarzphyllit (mit arkoseartigen Lagen) im Westabschnitt
Quarziteinschaltungen/ Paläozoikum

Morphologie:
morphologische Lage: Kuppe, Hang
Hangneigung: 10 - 30°
Seehöhe: 860 - 1115 m

Schutzgebiete: keine

Hydrologie
Lage zur Vorflut: Perchauebach am Westrand
Quellen und Brunnen: Wasserreservoir

Klimatische Faktoren:
Niederschlag: 900 - 1000 mm/a
Wind: Neumarkt vorwiegend Nordwind sowie Ostwind

Infrastruktur:
Entfernung zu Siedlungen: 0 m bis Neumarkt
Entfernung zu Einzelgehöften: 0 m
Zufahrt: Straße, Fahrweg

Natürlicher Bodenwert: im Süden eine kleine Fläche mit mittelwertigem Grünland

Eignung	+	geologisch untersuchungswürdig (außer Westabschnitt)
	--	direkt oberhalb der Ortschaft Neumarkt
	--	durchwegs starke Hangneigungen
	--	große Höhenlage (bis 1115 m)
	--	Talrauschub = Ausschließungsgrund

Empfehlung nach erfolgter Begehung: nicht weiterverfolgen!

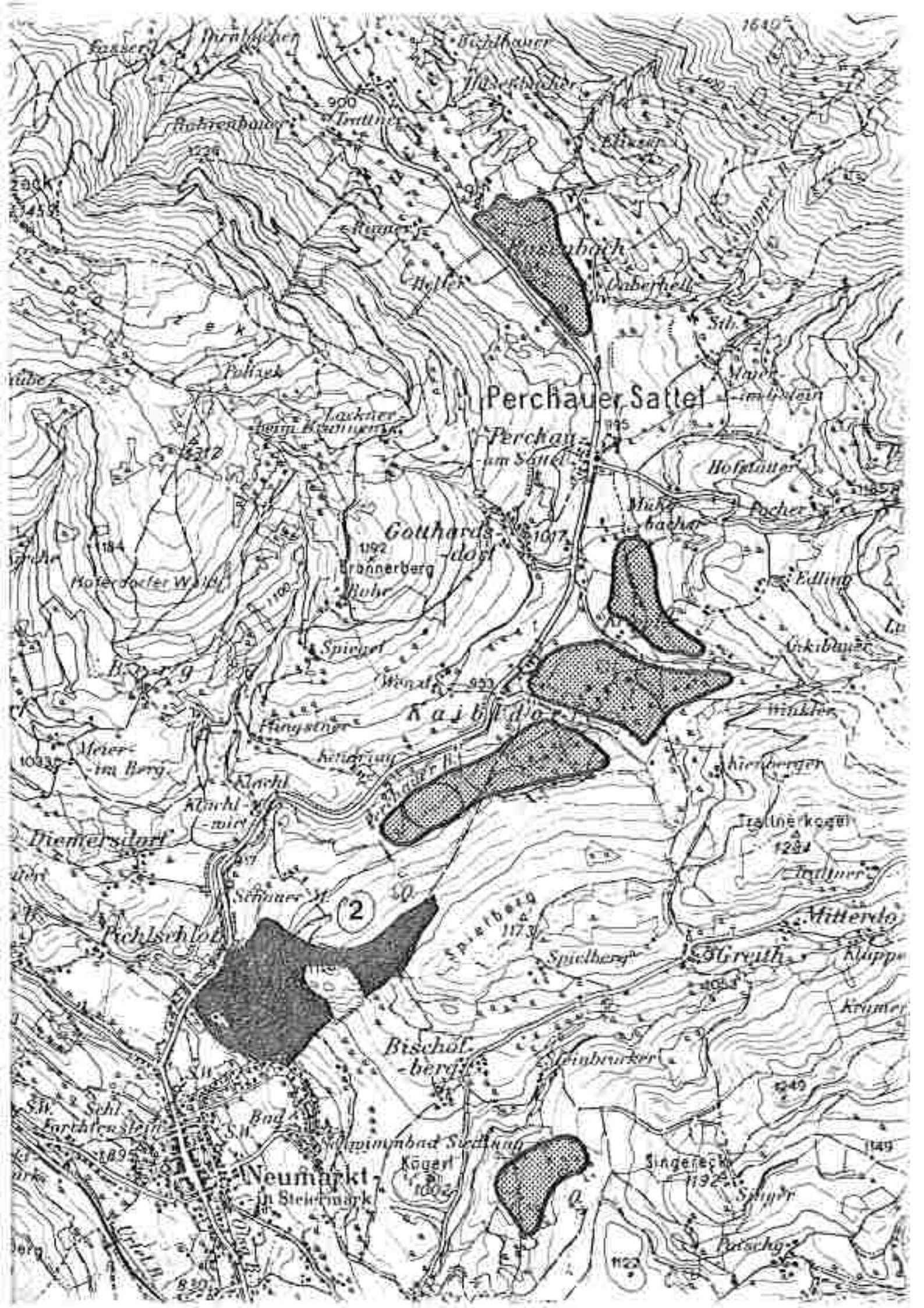
Perchauer Sattel
Perchau
am Sattel
Gotthards-
dorf
Erbonnerberg
Kaibldorf
Diemersdorf
Pichlschloß
Mitterdo
Greith
Bischof-
berg
Neumarkt
in Steiermark
Kögerl
Singereck
2

3. Gemeinde: St. Marein b. Neumarkt

Katastralgemeinde: St. Marein
Grundstücksnummer: 1309, 1315/1, 1318/2 (röm.-kath. Pfarrpfründe)
Fläche: ca. 6,5 ha

Geologie: Serizit-Chlorit-Quarzphyllit bis Quarzphyllit (mit arkoseartigen Lagen)/Paläozoikum, darüber Staukörper am Eisrand (Eisrandterrasse)/Quartär

Morphologie:
morphologische Lage: Kuppe, Hang
Hangneigung: < 5 - 10°
Seehöhe: 980 - 1020 m

Schutzgebiete: LS 7 (Furtnerteich - Grebenzen; Naturpark)

Hydrologie:
Lage zur Vorflut: am Westrand
Quellen und Brunnen: östlich des Gebietes Sumpf

Klimatische Faktoren:
Niederschlag: 900 - 1000 mm/a
Wind: Neumarkt: vorwiegend Nordwind sowie Ostwind

Infrastruktur:
Entfernung zu Siedlungen: ca. 2000 m nach St. Marein und Neumarkt
Entfernung zu Einzelgehöften: ca. 200 m
Zufahrt: Fahrweg, Karrenweg

Natürlicher Bodenwert: gering- und mittelwertiges Ackerland, gering-, mittel-, hochwertiges Grünland

Eignung:	+	Geologie: Paläozoikum untersuchungswürdig
	--	Quartär ungeeignet, weil + /- durchlässiger Schotterkörper
	--	große Höhenlage (bis 1020 m Sh)
	--	relativ kleine Fläche
	--	teilweise stärkere Hangneigungen
	--	Schutzgebiet, Naturpark

Empfehlung nach erfolgter Begehung: nicht weiterverfolgen!

6
Mühldorf
Schützenhof
Räpoltenk.
Mitterberg
3
Steindorf
Hammer
Hochwalde
1099
Hohe Brücke
Wiesper
St. Leonhard
Neudeck
Velden
Halbmoar
Wildbad Einöd
Olsabach
Königreich
Groberberg
1360
Klobenstein
Dürnstein
Steiermark
Schindler

4. Gemeinde: Dürnstein

Katastralgemeinde: Dürnstein
Grundstücksnummer: 20, 21/8, 21/9, 21/12, 21/15, 22, 33, 38/1, 38/2 (barmh. Schwestern Friesach)
Fläche: ca. 14 ha

Geologie: Austufe, Sumpf, feuchte Wiese /Quartär

Morphologie:
morphologische Lage: Talboden
Hangneigung: flach
Seehöhe: 740 m

Schutzgebiete: NS 24c (Standort des Krainer Tollkrauts), geplantes Wasserschongebiet (Stand August 1991)

Hydrologie:
Lage zur Vorflut: 0 m (Olsa am Ostrand)
Quellen und Brunnen: Sumpf und Gräben

Klimatische Faktoren:
Niederschlag: 800 - 900 mm/a
Wind:

Infrastruktur:
Entfernung zu Siedlungen: 2500 m bis Dürnstein/Stmk
Entfernung zu Einzelgehöften: 0 m (Wildbad Einöd)
Zufahrt: Straße, Eisenbahn

Natürlicher Bodenwert: geringwertiges Grünland, Überschwemmungsgebiet

Eignung
- Lage im Grundwasserbereich des Olsatales, direkt an der Olsa
- teilweise versumpftes Gelände
- geplantes Wasserschongebiet, Naturschutzgebiet
- Überschwemmungsgebiet der Olsa

Empfehlung: nicht weiterverfolgen!

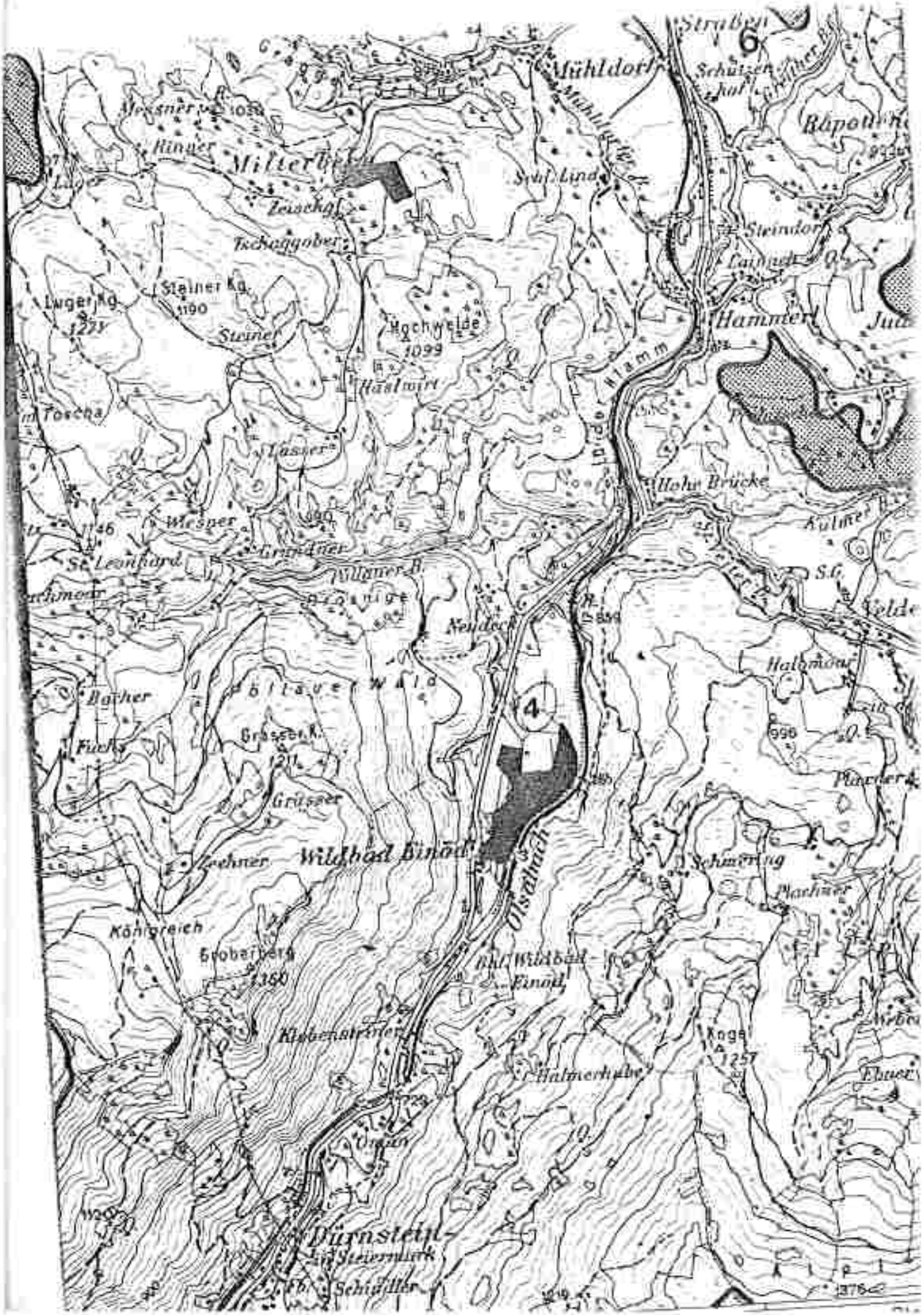
6
Mühldorf
Schützenhof
Mühlgraben
Messner
Ringer
Milterbach
Teischg
Teischggober
Steiner Kg.
Luger Kg.
Steiner
Hochwelde
1099
Haslwirt
Toscha
Lasser
Wesper
Grundner
Leonhard
Villgner B.
Neudeck
Bacher
Fuchs
Grösser K.
Grösser
Wildbad Einöd
Olsalmch
Königreich
Broberberg
Klebenstreiter
Halmerhube
Kogel
1257
Dürnstein
Steiermark
Schiffer
Steindorf
Hammer
Hohe Brücke
Kulner
Halbmair
Planner
Schmiering
Plachner
Ebner

5. Gemeinde: Ranten

Katastralgemeinde: Seebach

Grundstücksnummer: 157/22 (Bundesforste)

Fläche: ca 37 ha

Geologie: Glimmerschiefer, phyllitischer Glimmerschiefer (Wölzer Glimmerschiefer), Westteil: Marmoreinschaltungen /Paläozoikum

Morphologie:

morphologische Lage: Hanglage,

Hangneigung: 10 - 25°

Seehöhe: 1440 - 1900 m

Schutzgebiete: keine

Hydrologie:

Lage zur Vorflut: mind. 700 m zu Seetaler Bach, 0 m zu Seitenarm

Quellen und Brunnen:

Klimatische Faktoren:

Niederschlag: 1000 - 1400 mm/a

Wind:

Infrastruktur:

Entfernung zu Siedlungen: mind. 1000 m bis Seetal

Entfernung zu Einzelgehöften: Jagdhütte im Gebiet

Zufahrt: Fahrweg

Natürlicher Bodenwert:

Eignung	+	Geologie untersuchungswürdig
	--	Marmor ungeeignet
	--	Höhenlage zwischen 1440 und 1900 m SH!
	--	steile Hanglage

Empfehlung: nicht weiterverfolgen!

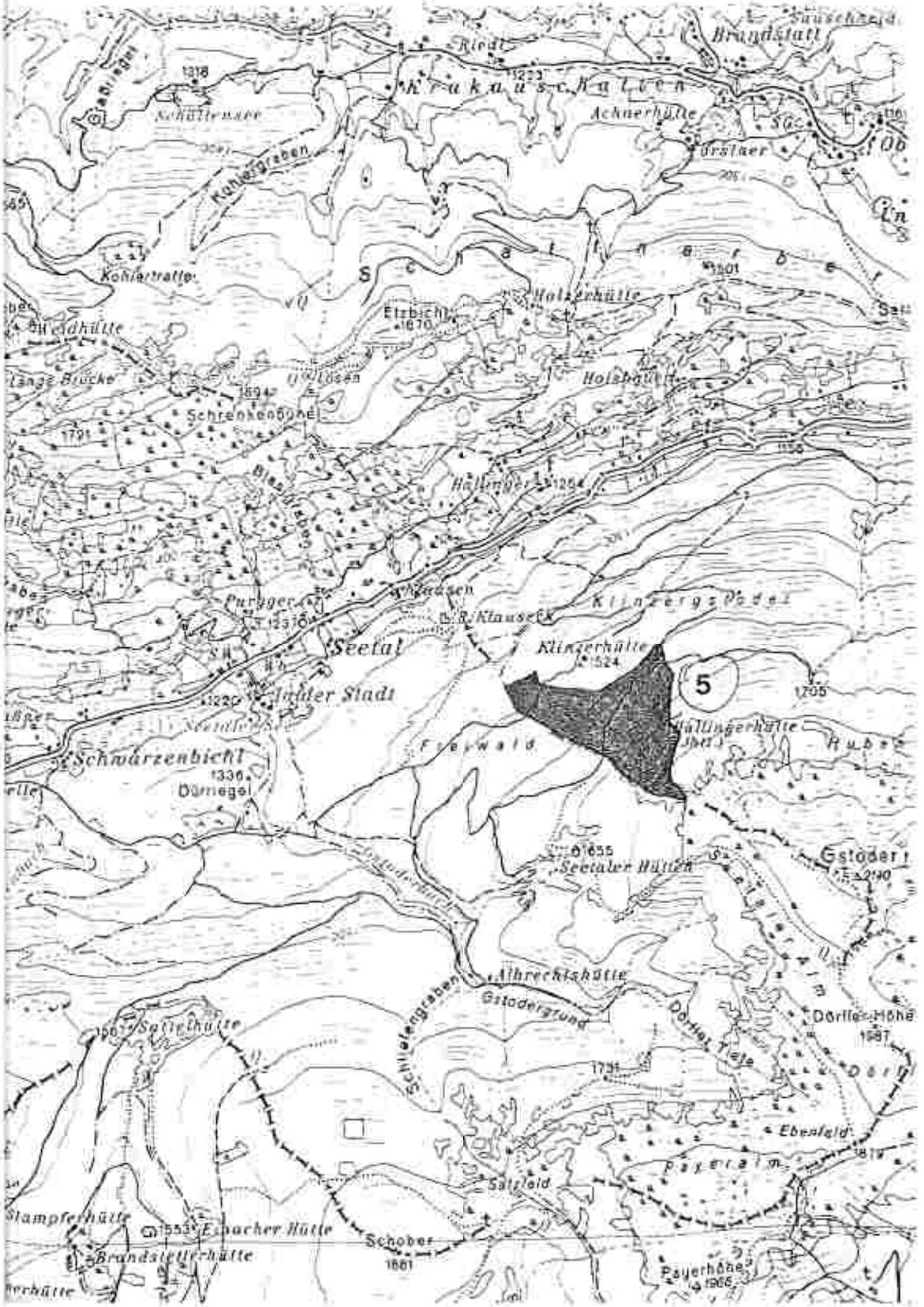
Brandstatt
Kraus-Kulen
Achnerhütte
Kohlergraben
Kohlertratte
Holzerhütte
Etzbichl
Schrenkenbühel
Holzhütte
Klingergspöl
Klingerhütte
5
Seetal
Innere Stadt
Schwärzenbichl
Dünegel
Hüllingerhütte
Seetaler Hütten
Gstoder
Albrechtshütte
Gstodergrund
Schlitzengraben
Dörfle Höhe
Ebenfeld
Payerhütte
Stampferhütte
Brandstetterhütte
Schober
Payerhöhe

6. Gemeinde: Krakauschatten

Katastralgemeinde: Krakauschatten
Grundstücksnummer: 706/3 (Bundesforste)
Fläche: ca. 29 ha

Geologie: Glimmerschiefer, phyllitischer Glimmerschiefer (Wölzer Glimmerschiefer), Marmoreinschaltungen /Paläozoikum

Morphologie:
morphologische Lage: Kuppe, Hang, Talboden
Hangneigung: 10 - 35°
Seehöhe: 1400 - 1580 m

Schutzgebiete: geplantes LS 11

Hydrologie:
Lage zur Vorflut: 0 m zu Feisterbach
Quellen und Brunnen:

Klimatische Faktoren:
Niederschlag: 800 - 1000 mm/a
Wind:

Infrastruktur:
Entfernung zu Siedlungen: ca. 2000 m nach Moos
Entfernung zu Einzelgehöften: 100 m
Zufahrt: Straße, Karrenweg

Natürlicher Bodenwert:

Eignung:	+	Geologie: Glimmerschiefer untersuchungswürdig
	–	Marmore
	–	Höhenlage: 1400 - 1580 m Seehöhe
	–	meist steile Hangneigungen
	–	geplantes LS 11

Empfehlung: nicht weiterverfolgen!

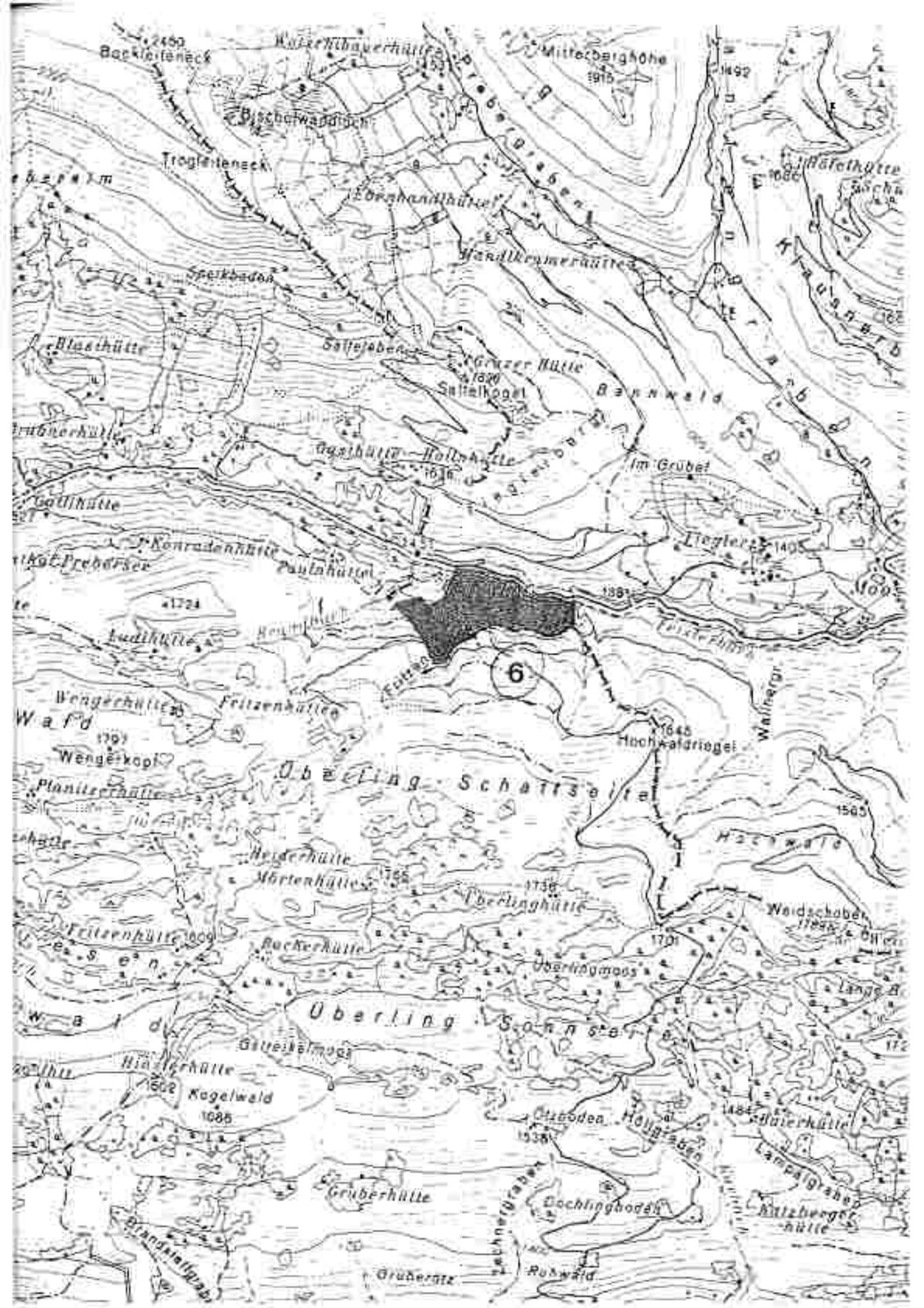
Bockleiteneck
Mittelbergshöhe
Bischofwaldeck
Troglerteneck
Eberhandlhütte
Handlkramerhütte
Speckboden
Blasthütte
Sattelboden
Grazer Hütte
Sattelkogel
Bannwald
Gasthütte
Hollenhütte
Im Grübel
Gallhütte
Konradenhütte
Paulnhütte
Ziegler
Ludihütte
6
Wengerhütte
Fritzenhütte
Hochkaldriegel
Wengerkopf
Planitzerhütte
Oberling Schattseite
Heiderhütte
Mörtenhütte
Oberlinghütte
Weidschober
Fritzenhütte
Bockerhütte
Oberlingmoos
Oberling Sonnseite
Gatteralmoos
Hiaslerhütte
Kogelwald
Hauptgraben
Hauerhütte
Lampalgraben
Gruberhütte
Dochlinghoden
Kitzbergerhütte
Brandstattgraben
Grubergrat
Rohwald

7. Gemeinde: Frojach

Katastralgemeinde: Frojach

Grundstücksnummer: 883/5

Fläche: ca. 9,5 ha

Müllhygienisierungsanlage Frojach - Katsch

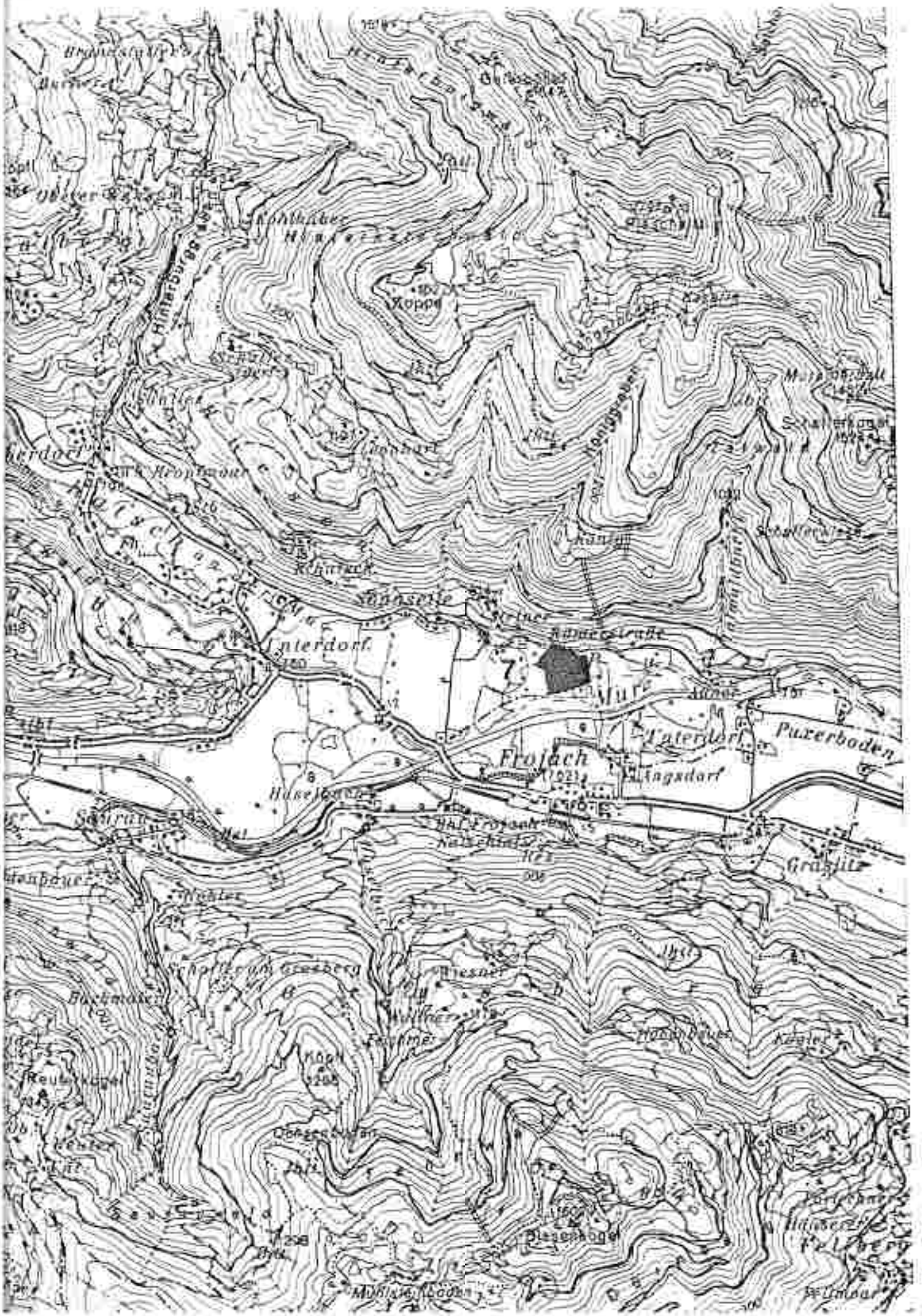
Unterdorf
Frojach
Puxerboden
Grasslitz
Hinterburg
Kopp
Plesenkogel

8. Gemeinde: St. Ruprecht ob Murau

Katastralgemeinde: St. Ruprecht
Grundstücknummer: 296/1, 296/2 (Allgaubach)
Fläche: ca. 36 ha

Geologie: Glimmerschiefer, phyllitischer Glimmerschiefer /Paläozoikum, in Grabennähe: Hangschutt/Quartär

Morphologie:
morphologische Lage: Hanglage
Hangneigung: 15 - 25°
Seehöhe: 1320 - 1620 m

Schutzgebiete: keine

Hydrologie:
Lage zur Vorflut: Allgaubach am Nordrand
Quellen und Brunnen:

Klimatische Faktoren:
Niederschlag: 900 - 1200 mm/a
Wind:

Infrastruktur:
Entfernung zu Siedlungen: ca. 3500 m bis Seebach
Entfernung zu Einzelgehöften: mind. 100 m zu Michlbauerhütte
Zufahrt: Fußweg

Natürlicher Bodenwert: --

Eignung:	+	Geologie untersuchungswürdig
	–	Höhenlage zwischen 1320 und 1620 m Sh.!
	–	starke Hangneigungen

Empfehlung: nicht weiterverfolgen!

Brandstatt
Kraka
Kraka
Kraka

9. Gemeinde: Oberwölz

Katastralgemeinde: Oberwölz
Grundstücksnummer: 3724
Fläche: ca. 25 ha

Geologie: Bänderkalke /Paläozoikum

Morphologie:
morphologische Lage: Hanglage
Hangneigung: 15 - > 35°
Seehöhe: 800 - 1380 m

Schutzgebiete: keine

Hydrologie:
Lage zur Vorflut: Wölzer Bach am Nordrand
Quellen und Brunnen:

Klimatische Faktoren:
Niederschlag: 800 - 1200 mm/a
Wind: Oberwölz: Nordwest-Wind

Infrastruktur:
Entfernung zu Siedlungen: ca. 2500 m bis Oberwölz
Entfernung zu Einzelgehöften: ca. 800 - 1000 m
Zufahrt: Fahrweg

Natürlicher Bodenwert:

Eignung:
- Geologie: verkarstungsfähige Bänderkalke! = Ausschließungsgrund
- sehr steiles Gelände
- Seehöhe: 800 bis 1380 m

Empfehlung: nicht weiterverfolgen!

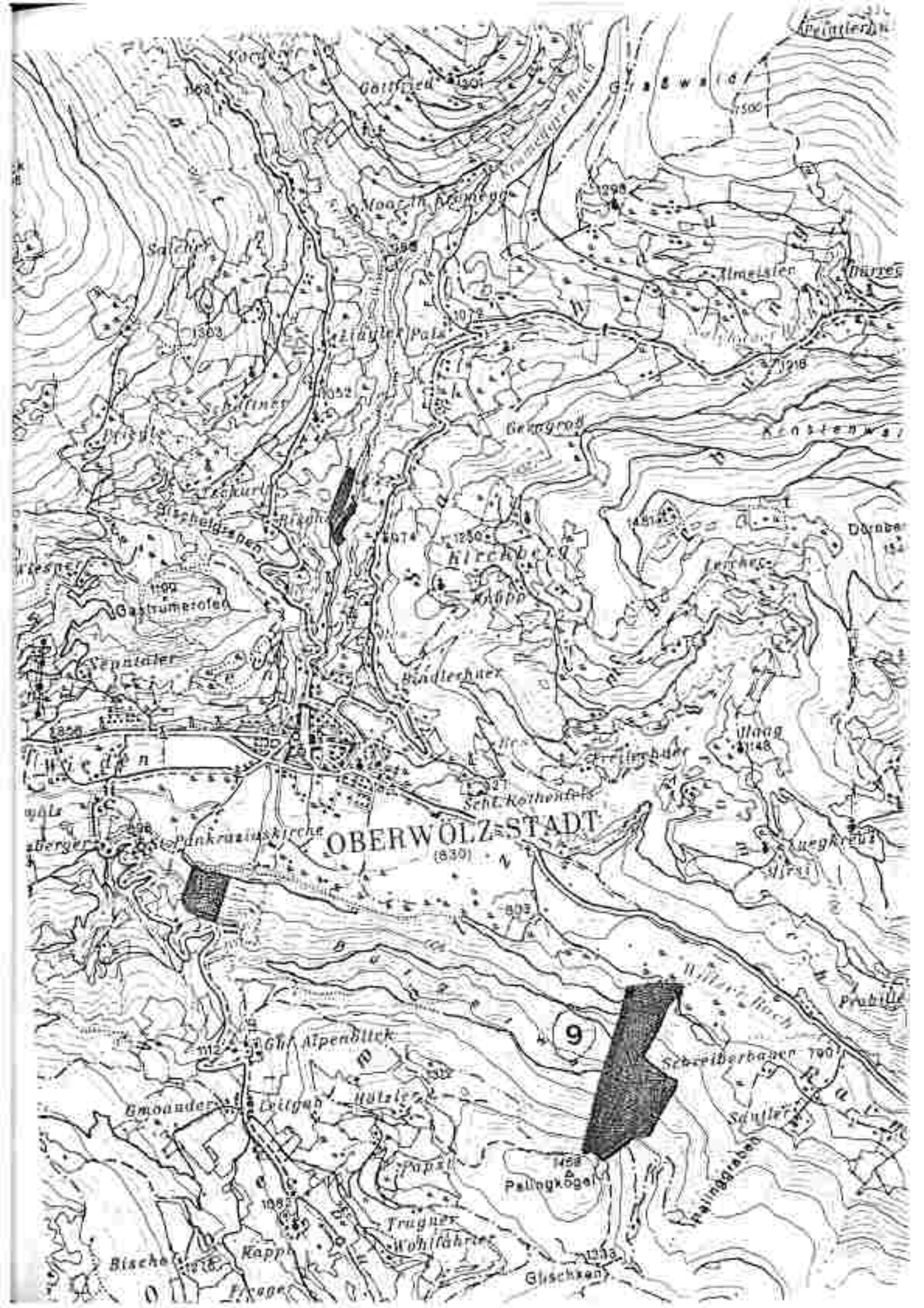
OBERWÖLZ-STADT
(839)
Pankrazikirche
Kirchberg
Gastumerofen
Almeisler
Gottfried
Gmoander
Leitgeb
Holzler
Papst
Pallegkogel
Tragner
Wohlfahrter
Kappe
Bischof
Glischsen
Ghf. Alpenblick
Scheiberbauer
Sauler
Prabile
Weg kreuz
Weg
Lerchen
Dürnbe
Bergwald
Kanzlerwald
Almeisler
Thurner
Salcher
Wiesner
Wölzer Bach
Hilbert Bach
Pallinggraben
9

10. Gemeinde: Oberwölz

Katastralgemeinde: Oberwölz
Grundstücksnummer: 372/61
Fläche: ca. 6 ha

Geologie: Bänderkalk /Paläozoikum, im Nordwesten: Wölzer Konglomerat /Tertiär

Morphologie
morphologische Lage: Hang
Hangneigung: 20 - 35°
Seehöhe: 840 - 1020 m

Schutzgebiete: keine

Hydrologie:
Lage zur Vorflut: ca. 400 m bis zum Wölzerbach
Quellen und Brunnen:

Klimatische Faktoren:
Niederschlag: 800 - 1000 mm/a
Wind: Oberwölz: Nordwest-Wind

Infrastruktur:
Entfernung zu Siedlungen: ca. 1000 m bis Oberwölz
Entfernung zu Einzelgehöften: ca. 400 m
Zufahrt: Fahrweg

Natürlicher Bodenwert:

Eignung	--	Geologie: verkarstungsfähiger Bänderkalk, Kalk- und Dolomitgerölle
	--	sehr steiler Hang

Empfehlung: nicht weiterverfolgen!

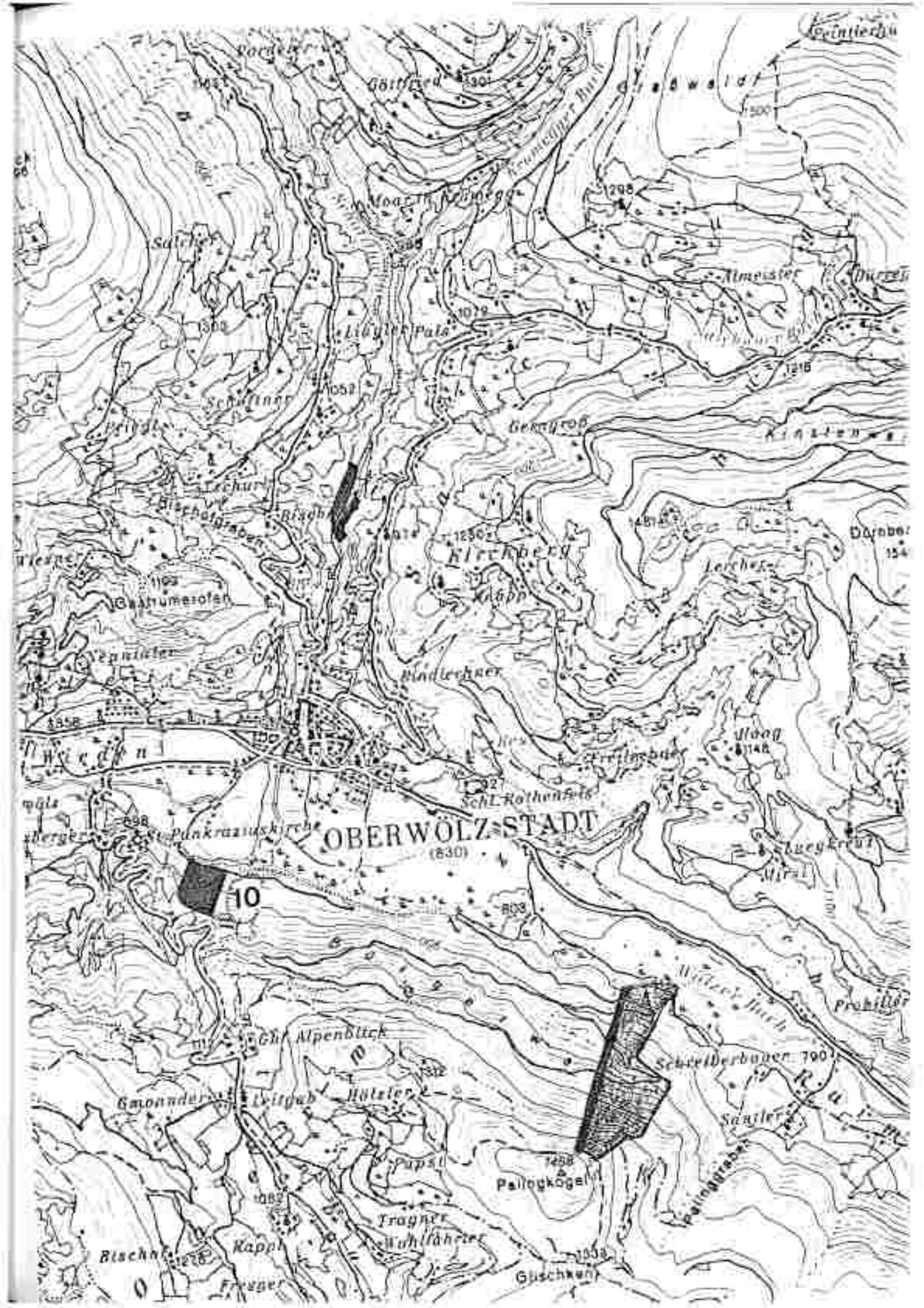
Gottfried
Kirchberg
Lerchen
Wiesen
Gasthaus
Blindlechner
Schl. Rothenfels
OBERWÖLZ-STADT
(830)
Pankrazuskirche
10
Alpenblick
Hölzler
Papst
Pallogkogel
Tragner
Kappl
Blachnitz
Freyer
Gluschken
Schreiberbauer
Sänzler
Probitzer
Wölzer Bach
Almeister
Durrer
Libitzer Pass
Schöttinger
Bischofgraben
Blachnitz
Gamonder
Weitgab
Kohlbacher
Pallogkogel

11. Gemeinde: Oberwölz

Katastralgemeinde: Oberwölz
Grundstücksnummer: 170, 171/1, 171/2
Fläche: ca. 3 ha

Geologie: Wölzer Glimmerschiefer /Paläozoikum, ev. quartäre Talfüllung

Morphologie:
morphologische Lage: Talboden
Hangneigung: flach - 35°
Seehöhe: 780 - 840 m

Schutzgebiete: keine

Hydrologie:
Lage zur Vorflut: Schöttlbach durchfließt das Gebiet
Quellen und Brunnen: Reservoir 300 m südlich der Fläche

Klimatische Faktoren:
Niederschlag: 800 - 900 mm/a
Wind: Oberwölz: Nordwest-Wind

Infrastruktur:
Entfernung zu Siedlungen: ca. 1200 m bis Oberwölz
Entfernung zu Einzelgehöften: 0 m
Zufahrt: Fahrweg

Natürlicher Bodenwert:

Eignung:	+	Geologie: Glimmerschiefer untersuchungswürdig
	–	Talfüllung ungeeignet
	–	wenig Fläche, zwei schmale Streifen östlich und westlich des Schöttlbaches
	–	Überschwemmungsgebiet des Schöttlbaches

Empfehlung: nicht weiterverfolgen!

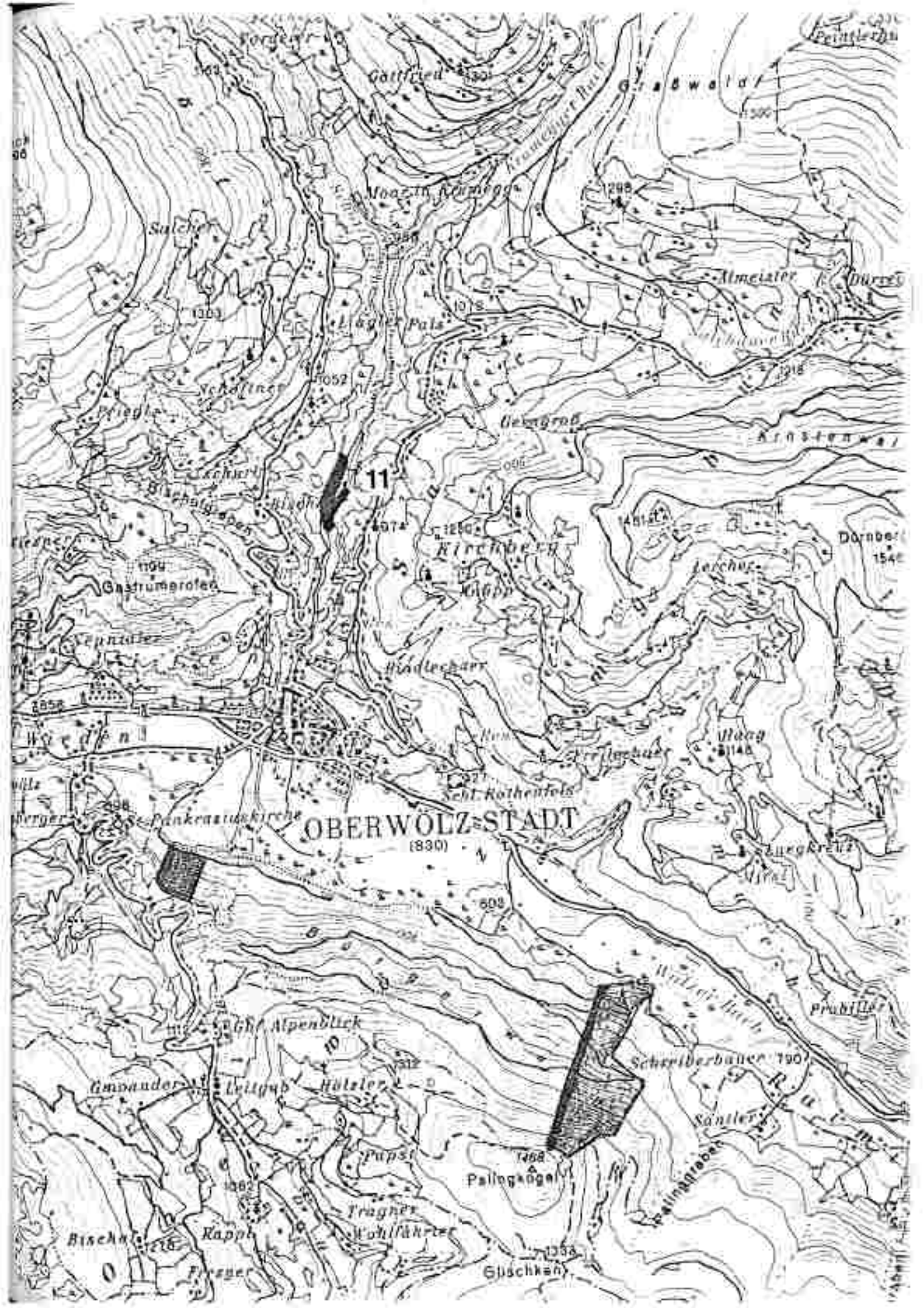
Gottfried
Grabwald
Moarin Kornegg
Salcher
Almeister
Durrer
Liegler Pals
Schaffner
Friedle
Gebegrab
Arnsteinwal
11
Kirchberg
Dürnber
Gastrumerofen
Lerchner
Hindlechart
Wacht
Seht. Rothenfels
OBERWOLZ-STADT
(830)
Pankrazuskirche
Zuegkreuz
Wolfgrabbach
Prubiller
Alpenblick
Scheriberbauer
Gmoauder
Leitgab
Hölzler
Sänzler
Pupst
Pallengogel
Fragner
Wohlfahrter
Kapp
Bischof
Fresser
Gluschken

12. Gemeinde: St Georgen ob Murau

Katastralgemeinde: Lutzmannsdorf

Grundstücksnummer: 571/5, 578/2

Fläche: ca. 40 ha

Geologie: tektonisch stark verschuppte Gesteinseinheiten des Murauer Paläozoikums mit Kristallin und kalkalpinen Sedimenten des Oberkarbon

Morphologie:

morphologische Lage: Hang, Liftanlage

Hangneigung: 15 -35°

Seehöhe: 1020 -1420 m

Schutzgebiete: LS 10 (Turracher Höhe - Eisenhut - Frauenalpe)

Hydrologie:

Lage zur Vorflut: Reichenauer Bach am Westrand, Bächlein am Ostrand

Quellen und Brunnen:

Klimatische Faktoren:

Niederschlag: ca. 900 - 1400 mm/a

Wind:

Infrastruktur:

Entfernung zu Siedlungen: ca. 2000 m bis Lutzmannsdorf

Entfernung zu Einzelgehöften: 0 m

Zufahrt: Fahrweg, Lift

Natürlicher Bodenwert: –

Eignung:	+	Geologie: insgesamt untersuchungswürdig, jedoch intensive Tektonik
	+	Seehöhe 1040 bis 1420 m Sh.!
	–	steiler Nord-Nordost- Hang
	–	Schutzgebiet

Empfehlung: nicht weiterverfolgen!

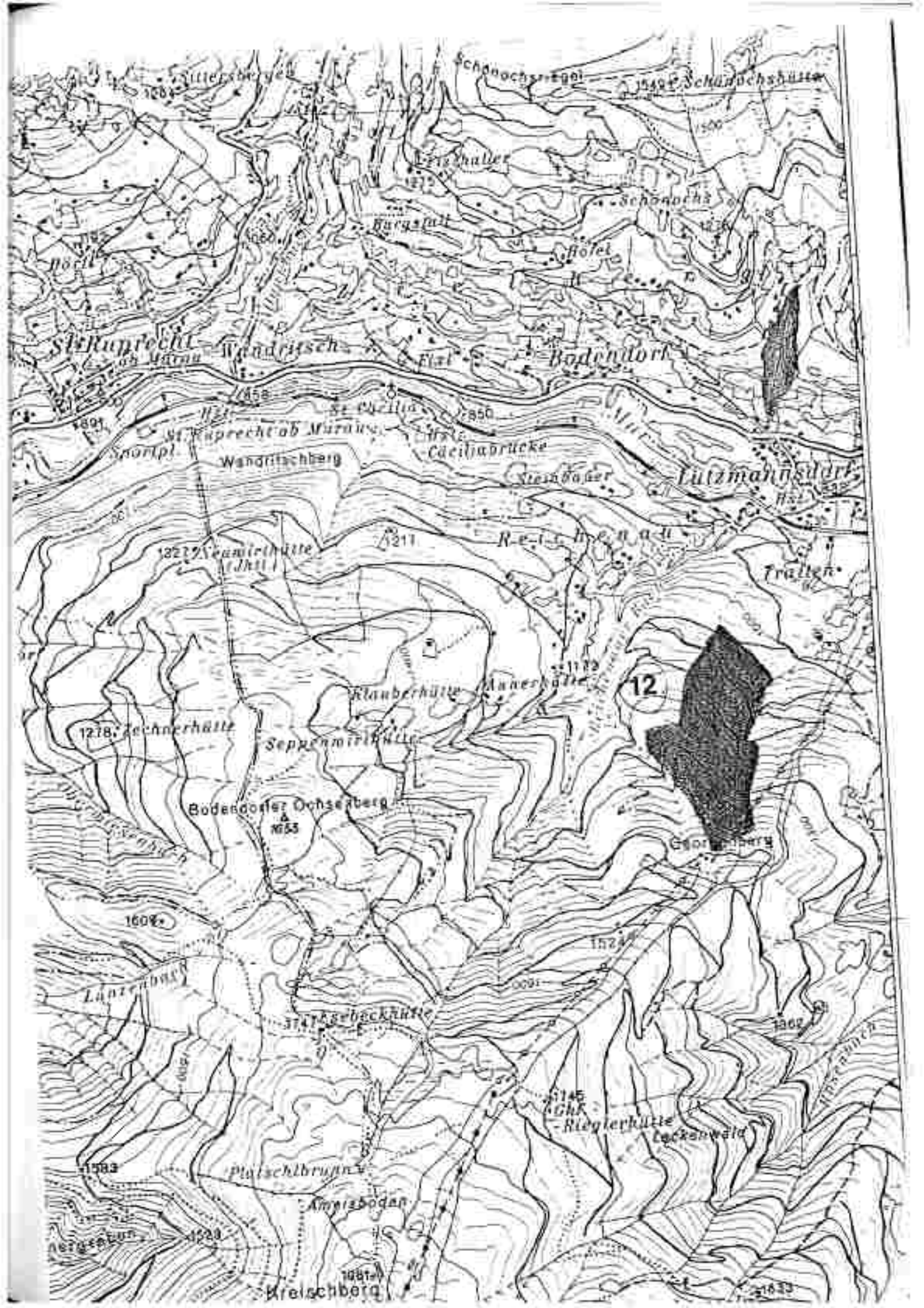
Schönochsattel
Schönochshütte
Schönochs
Burgstall
Hofel
St. Ruprecht
Wandritsch
Bodendorf
St. Cäcilia
St. Ruprecht ob Murau
Cäciliabrücke
Wandritschberg
Steinbauer
Lutzmannsdorf
Reinegg
Tratten
Neumirlhütte
Klauberhütte
Mauerhütte
12
Seppenmirlhütte
Bodendorfer Ochsenberg
Georgenberg
Lantschberg
Riegelhütte
Lackenwald
Platschlbrunn
Ameisboden
Kreischberg

13. Gemeinde: Rinegg

Katastralgemeinde: Rinegg
Grundstücksnummer: 916/38, 916/45
Fläche: ca. 30 ha

Geologie: 1. Kristallin: Schwarzglimmerschiefer, liegend Marmore,
2. Paläozoikum: Murauer Kalk und Phyllite, sowie Diabasschiefer

Morphologie:
morphologische Lage: Hang
Hangneigung: 10 - 35°
Seehöhe: 1200 - 1500 m

Schutzgebiete: keine

Hydrologie:
Lage zur Vorflut: zwischen Rinegger Bach und Fuchslochbach
Quellen und Brunnen:

Klimatische Faktoren:
Niederschlag: ca. 1000 - 1400 mm/a
Wind: Stolzalpe: vorwiegend Westwind

Infrastruktur:
Entfernung zu Siedlungen: ca. 3200 m bis St. Peter/Kammersberg
Entfernung zu Einzelgehöften: ca. 1000 m
Zufahrt: Fahrweg, Karrenweg

Natürlicher Bodenwert: –

Eignung:
- Geologie: Marmore und Murauer Kalk sind verkarstungsfähig! = Ausschließungsgrund
- Seehöhe: 1200 bis 1500 m
- steiler Hang, entlegene Grabenlage

Empfehlung: nicht weiterverfolgen!


13
Niklberg
Wolfrauer
Pogerhütte
Hochfrisch
Stolzalpe
Franz Kenda Hütte
Leitner
Anderlbauer
Reisner
Waldbauer
Galgenwiese
Fernerhütte
Mehrbacher
Brandstätterer
Pirker
Hüttberger
Kälberhube
Rase

14. Gemeinde: St. Georgen ob Murau

Katastralgemeinde: Lutzmannsdorf
Grundstücksnummer: 52/1
Fläche: ca. 10 ha

Geologie: Kohlenstoffglimmerschiefer

Morphologie:
morphologische Lage: Hang- und Grabenlage
Hangneigung: 15 -35°
Seehöhe: 900 - 1060 m

Schutzgebiete: keine

Hydrologie:
Lage zur Vorflut: im Gebiet; mind. 300 m bis zur Mur
Quellen und Brunnen:

Klimatische Faktoren:
Niederschlag: ca. 800 - 900 mm/a
Wind:

Infrastruktur:
Entfernung zu Siedlungen: mind. 100 m bis Lutzmannsdorf
Entfernung zu Einzelgehöften: 0 m
Zufahrt: Fußweg

Natürlicher Bodenwert:

Eignung:	+	Geologie: untersuchungswürdig
	-	Seehöhe 900 bis 1060 m
	-	steiler Grabenausgang nördlich von Lutzmannsdorf
	-	Vermurungsgefahr ?

Empfehlung: nicht weiterverfolgen!

Schönbacherhütte
Burgstall
Hotel
St. Ruprecht ob Murau
Wandritsch
Bodendorf
14
St. Cäcilia
St. Ruprecht ob Murau
Sportpl.
Wandritschberg
Cäcilabrücke
Steinbauer
Lutzmannsdorf
Wandrithütte
Reisbrunn
Tratten
Blaubechhütte
Augenhütte
Zechnerhütte
Seppenmirlhütte
Bodendorfer Ochsenberg
Georgenberg
Lunzerbaus
Mattsebeckhütte
Riegerhütte
Lackenwald
Platschlbrunn
Amelsbogen
Kreischberg
Rosenkranzalm

15. Gemeinde: Murau

Katastralgemeinde: Murau

Grundstücksnummer: 520/4, 528/1, 528/2,528/3, 528/4, 528/5, 528/6, 528/7, 528/8, 528/9, 528/10, 536, 537, 538/1, 224

Fläche: ca. 170 ha

Geologie: 1. Kristallin: Amphibolite und diaphthoritische Glimmerschiefer,
2. darüber Paläozoikum: Bänderkalke und Phyllite

Morphologie:

morphologische Lage: Hang

Hangneigung: 10 - > 35°

Seehöhe: 870 - 1360 m

Schutzgebiete: keine

Hydrologie:

Lage zur Vorflut: Westen Kulmbach, Norden Rantenbach, Osten Lärchbach

Quellen und Brunnen:

Klimatische Faktoren:

Niederschlag: 800 - 1200 mm/a

Wind:

Infrastruktur:

Entfernung zu Siedlungen: mind. 1500 m bis Rottenmann/Ranten

Entfernung zu Einzelgehöften: mind. 300 m

Zufahrt: Fahr- und Karrenweg

Natürlicher Bodenwert:

Eignung:
- Geologie: verkarstungsfähige Bänderkalke → Ausschließungsgrund
- starke Hangneigungen
- Höhenlage 870 bis 1360 m Sh

Empfehlung: nicht weiterverfolgen!

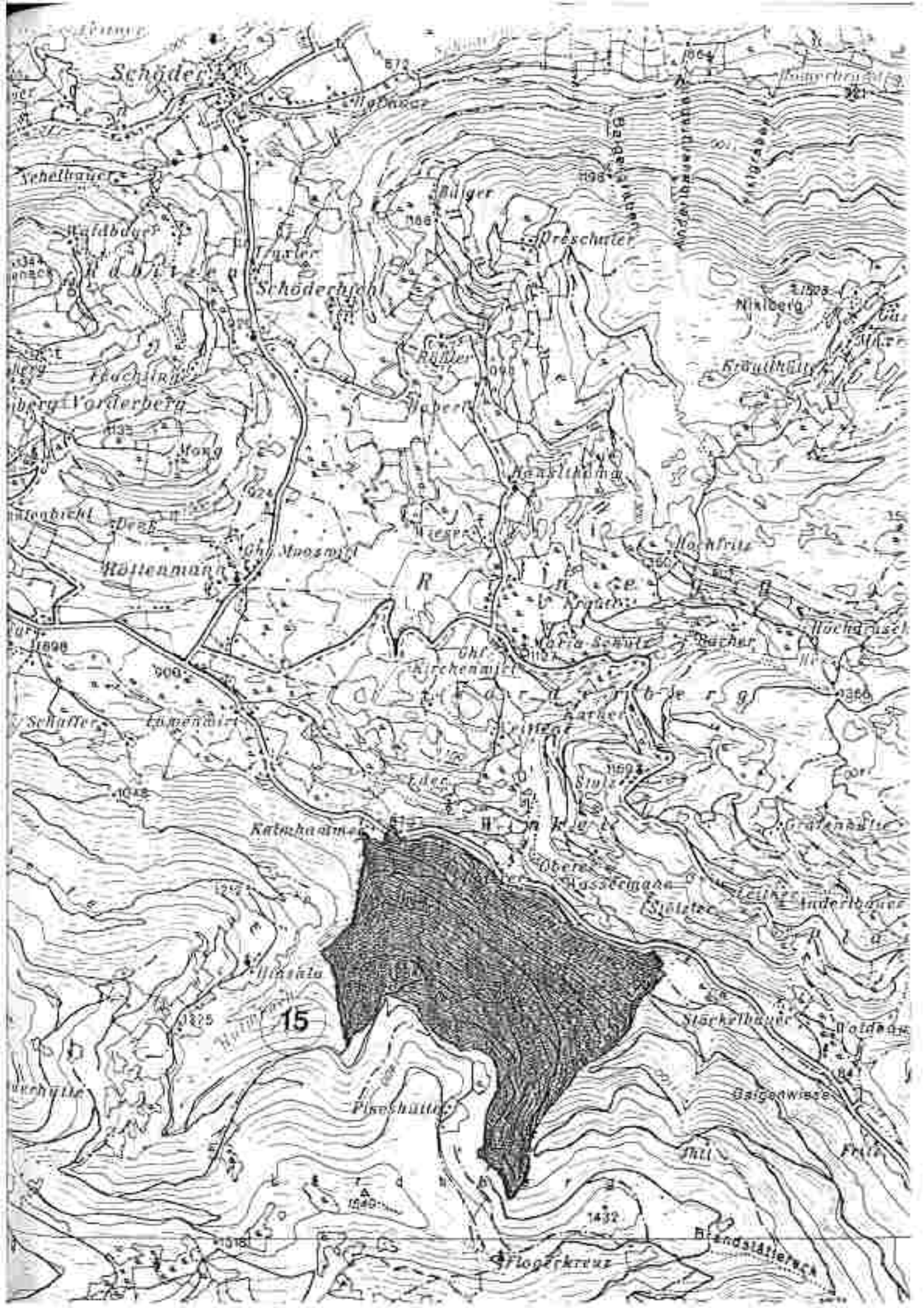
Schöder
Schöderschich
Vorderberg
Hüttenmann
Kirchenmüll
Katschaum
Obere Hosseermann
Stöckelbauer
Pirschhütte
Flogerkreuz
Niklberg
15

16. Gemeinde: Laßnitz bei Murau

Katastralgemeinde: Laßnitz-Murau
Grundstücksnummer: 650/1, 650/2, 650/3, 650/5, 650/7, 651/1, 725/2, 725/3
Fläche: ca. 197 ha

Geologie: Diabasschiefer mit tonigen Lagen /Paläozoikum, im Grabenbereich Hangschutt bzw. Blockhalde /Quartär

Morphologie:
morphologische Lage: Hang
Hangneigung: 10 - 35°
Seehöhe: 860 - 1600 m

Schutzgebiete: südlicher Bereich im LS 10 (Turracher Höhe - Eisenhut - Frauenalpe)

Hydrologie:
Lage zur Vorflut: Quellfläche des Schlattingbaches im Gebiet
Quellen und Brunnen: Wasserreservoir am Nordrand

Klimatische Faktoren:
Niederschlag: ca. 1000 - 1400 mm/a
Wind:

Infrastruktur:
Entfernung zu Siedlungen: mind. 200 m bis Murau
Entfernung zu Einzelgehöften: 0 m, Schulschibeim!
Zufahrt: Straße

Natürlicher Bodenwert: –

Eignung:	+	Geologie: Diabasschiefer untersuchungswürdig
	–	Hangschutt und Blockhalde ungeeignet
	–	durchwegs steile Hänge
	–	Höhenlage 870 - 1600 m
	–	Fremdenverkehrsgebiet direkt südlich von Murau

Empfehlung: nicht weiterverfolgen !

16
MURAU
Flogerkreuz
Brandsattelreck
Flogerkreuz
Kreuzer
Brandsteuer
Stolzalpe
Kolonniedlung
Schloßberg
Buchelhube
Eggenhardihütte
Magstimkogel
Oberberghütte
Schutzhütte
Hof Frauenalpe
Murauer Hütte
Kaserehütte
Oberberg
Feichtner
Gaspart
Ebner
Bernhard Test-Hütte
Trägnitte

SCHWARZENBERG'SCHE FLÄCHEN

1. Gemeinde: Predlitz - Turrach (S1)

Katastralgemeinde: Predlitz
Grundstücksnummer: 1316
Fläche: ca. 51 ha

Geologie: Königstuhlkonglomerat, Paalkonglomerat (Oberkarbon)

Morphologie:
morphologische Lage: Kuppen- und Hanglage, am Ostrand unser Boden
Hangneigung: ca. 10 - 30°
Seehöhe: 1940 - 2305 m (Reißeck)

Schutzgebiete: LS 10 (Turracher Höhe - Eisenhut - Frauenalpe)

Hydrologie:
Lage zur Vorflut: Katschbach 200 - 800 m
Quellen und Brunnen: Naßstellen am Rande der Fläche

Klimatische Faktoren:
Niederschlag: 1400 - 2000 mm/a
Wind:

Infrastruktur:
Entfernung zu Siedlungen: keine Siedlung in der Nähe
Entfernung zu Einzelgehöften: kein Einzelgehöft in der Nähe
Zufahrt: keine

Natürlicher Bodenwert: –

Eignung:
- Geologie untersuchungswürdig
- – große Höhenlage (1940 - 2305 m) = Ausschließungsgrund
- – teilweise stärkere Hangneigungen (- 30°)
- – keine Zufahrt
- – Landschaftsschutzgebiet

Empfehlung: nicht weiterverfolgen!

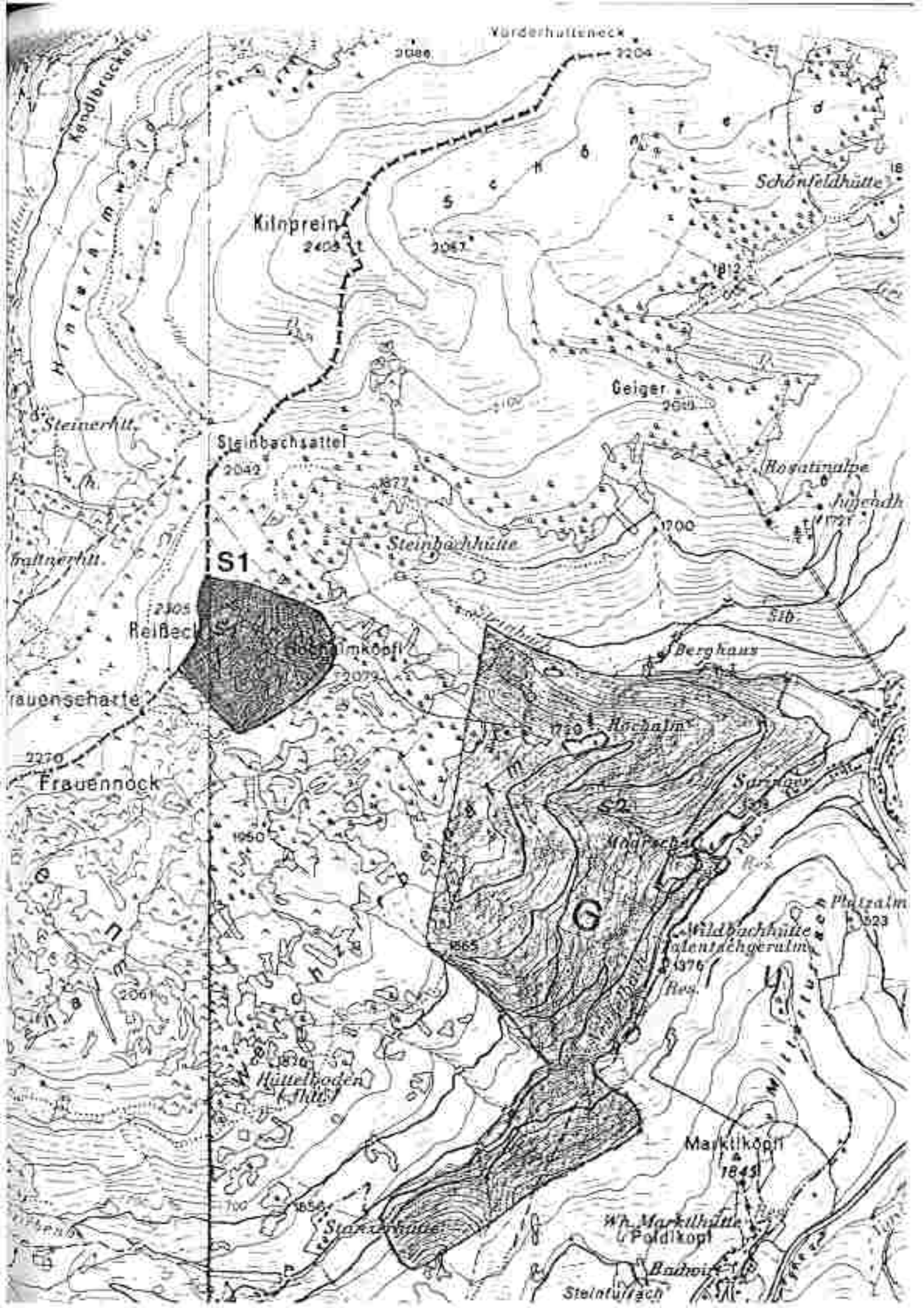
Vorderhutteneck
Kindlbrücke
Kilnprein
Schönfeldhütte
Geiger
Steinerhütt
Steinbachsattel
Rosatinalpe
Jugendh
Steinbachhütte
S1
Reißeck
Bergbaus
Frauenscharte
Frauennock
S2
G
Wildbachhütte
Platzalm
Hütteboden
Marktlköpfl
Wh. Marktlhütte
Poldlkopf
Badhoi
Steinfurtach

2. Gemeinde: Predlitz - Turrach (S2)

Katastralgemeinde: Predlitz
Grundstücksnummer: 1308/1, 1308/3, 1308/8, 1314, 1342
Fläche: ca. 374 ha

Geologie: Königsstuhlkonglomerat, altpaläoz. Phyllit, Eisenhutschiefer, Stangalmmesozoikum, (Hansenbockdolomit), [Deckengrenze]

Morphologie:
morphologische Lage: Hanglage bis Talbereich des Nesselbaches im Osten und im Norden an Steinbach; südlicher Teil im Nordwesten von Nesselbach begrenzt
Hangneigung: ca. 10 - 35°
Seehöhe: ca. 1340 - 1940 m

Schutzgebiete: LS 10 (Turracher Höhe - Eisenhut - Framnalpe)

Hydrologie:
Lage zur Vorflut: 0 - 1500 m (Nesselbach, Steinbach)
Quellen und Brunnen: Wasserreservoir, Quellen u. Wasserläufe

Klimatische Faktoren:
Niederschlag: 900 - 1700 mm/a

Infrastruktur:
Entfernung zu Siedlungen: Turrach: 500 - 4000 m
Entfernung zu Einzelgehöften: Almhütten im Gebiet
Zufahrt: Fahrwege

Natürlicher Bodenwert: Moarschaft bis Saringer: gering- und mittelwertiges Grünland, mittelwertiges Ackerland

Eignung:	--	dolomitische Bereiche
	+	Konglomerate, Phyllite, Schiefer
	--	große Höhenlage (1340 - 1940 m)
	--	stärkere Hangneigungen (> 35°)
	--	Landschaftsschutzgebiet
	--	Wasserreservoir

Empfehlung: nicht weiterverfolgen

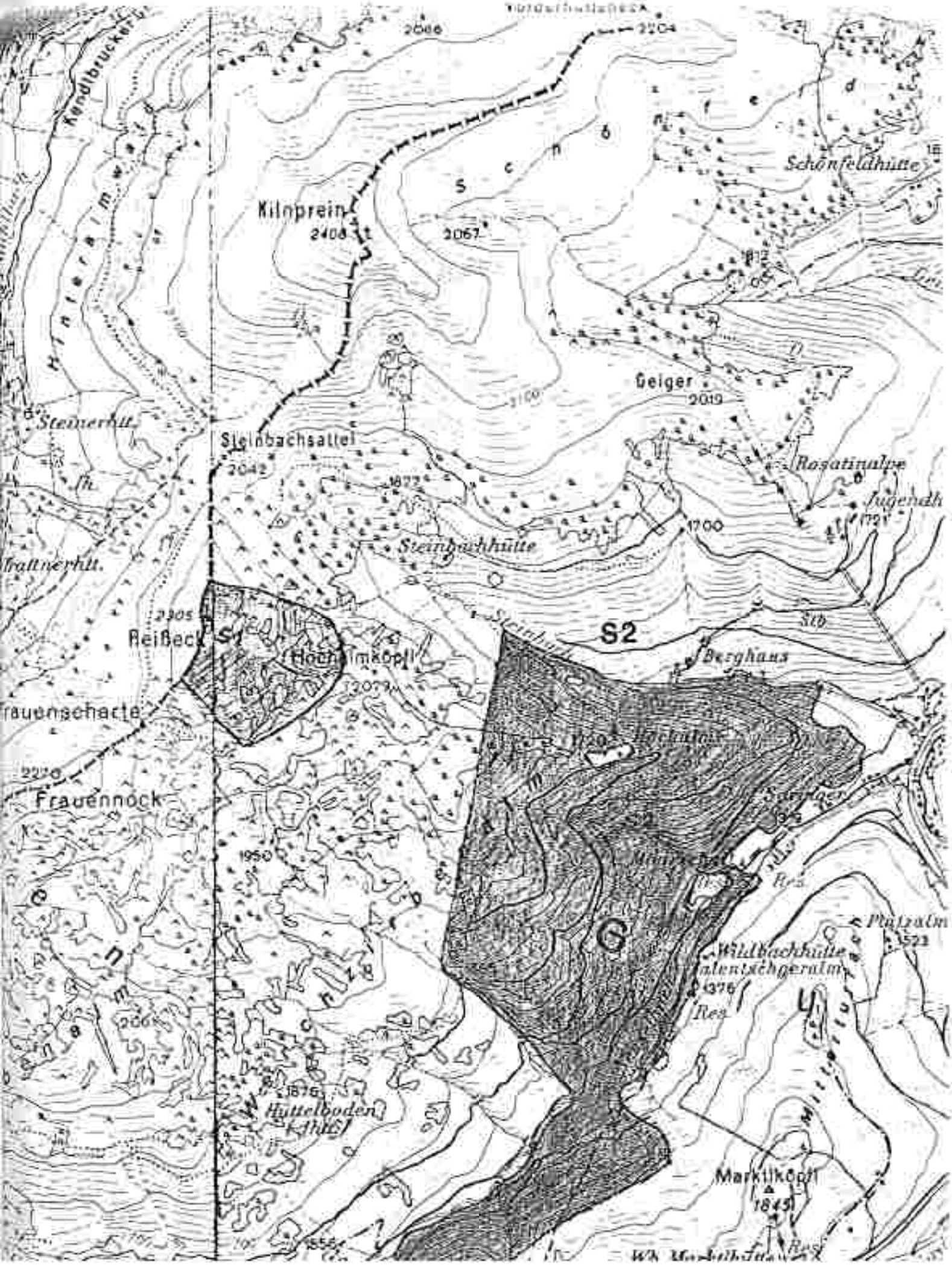
Kandlbruckerg.
Kilnprein
2408
2067
Schönfeldhütte
Geiger
2019
Steinerhütt.
Steinbachsattel
2042
Rosatinalpe
Jugendh.
1700
Steinbachhütte
Trattnerhütt.
2305
Reißeck
S1
Hochalmkopf
S2
Bergbaus
Frauenschacte
Frauennock
Plitzalm
Wildbachhütte
Hüttelboden
Markilkopf
1845

3. Gemeinde: Predlitz - Turrach (S3)

Katastralgemeinde: Predlitz

Grundstücknummer: 1338, 1340/1, 1340/2

Fläche: ca. 249 ha

Geologie: Altpaläoz. Phyllit, Eisenhutschiefer, Königstuhlkonglomerat

Morphologie:

morphologische Lage: Kuppen- u. Hanglage, im Westen u. Norden Begrenzung durch Winkleralmbach

Hangneigung: ca. 10 - 35°

Seehöhe: 1520 - 2334 (Rinsennock)

Schutzgebiete: LS 10 (Turracher Höhe - Eisenhut - Frauenalpe)

Hydrologie:

Lage zur Vorflut: 0 - 1500 m (Winkleralmbach)

Quellen und Brunnen: Quellen vorhanden

Klimatische Faktoren:

Niederschlag: 1000 - 1700 mm/a

Wind:

Infrastruktur:

Entfernung zu Siedlungen: 1500 - 2000 m (Turracherhöhe), Schilifte am Ostrand

Entfernung zu Einzelgehöften: Almhütte im Gebiet

Zufahrt: Fahrweg, Karrenweg, Fußweg

Natürlicher Bodenwert: --

Eignung:	+	Geologie untersuchungswürdig
	–	große Höhenlage (1520 - 2334 m) = Ausschließungsgrund
	–	stärkere Hangneigungen (> 35°)
	–	Schigebiet östlich der Fläche
	–	Landschaftsschutzgebiet

Empfehlung: nicht weiterverfolgen!

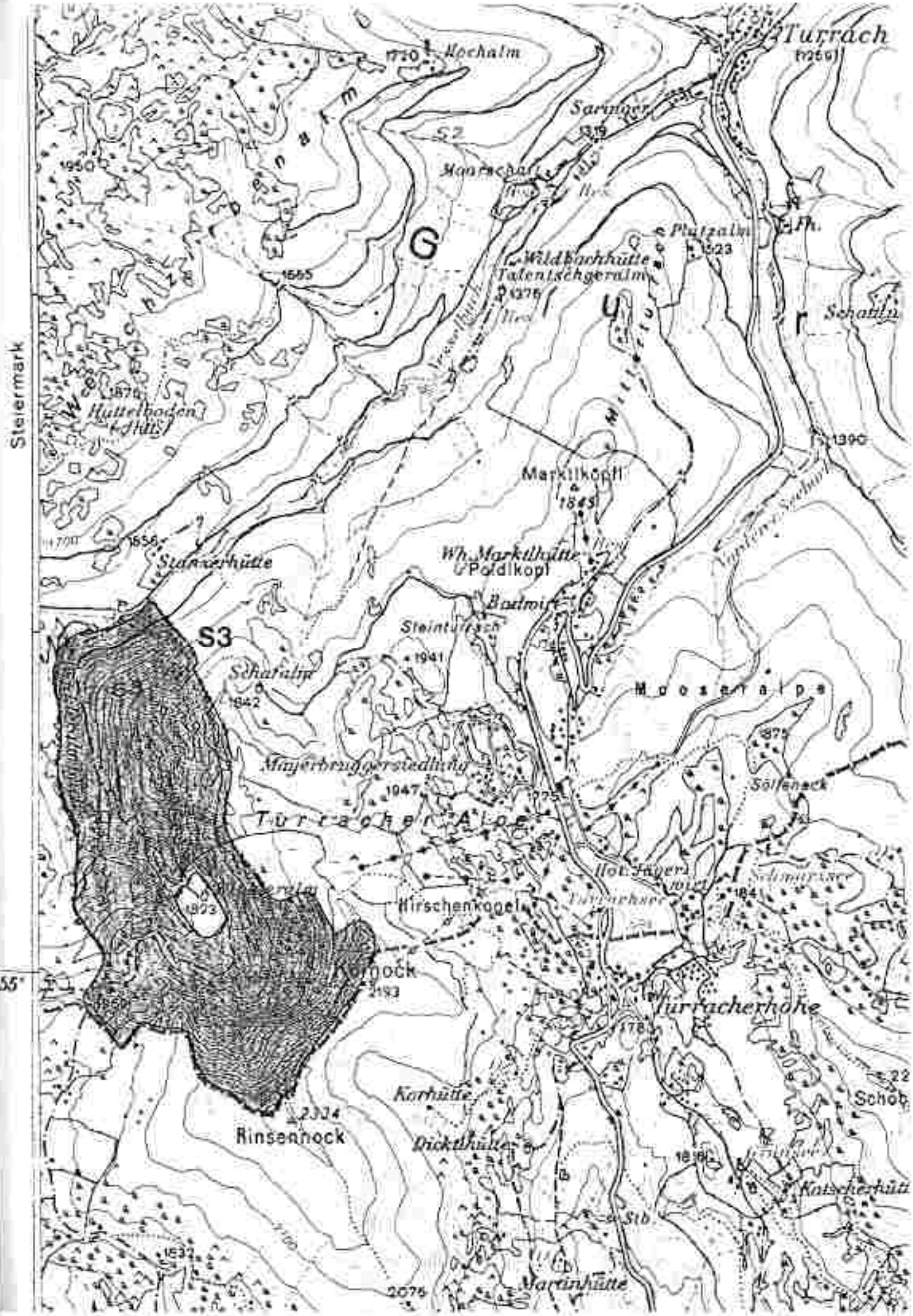
Steiermark
Turrach
Hochalm
Saringer
Moarschar
Platzalm
Wildbachhütte
Talentschgeralm
Schatzlu
Hutterboden
Markilkopfl
Stanzerhütte
Wh. Markilhütte
Poldlkopl
Bodmire
Steinturisch
Schafalm
Moseralpe
Mayerbrugerstadlhütte
Turracher Alpe
Söllenecke
Hirschenkogel
Kornock
Turracherhöhe
Karhütte
Rinsennock
Dickelhütte
Katscherhütte
Martinhütte
S1
S2
S3
G
4
r
55°

4. Gemeinde: Predlitz - Turrach (S4)

Katastralgemeinde: Predlitz

Grundstücknummer: 1127/2

Fläche: ca. 34 ha

Geologie: Eisenhutschiefer, altpaläoz. Phyllite, Stangalmmesozoikum [Deckengrenze]

Morphologie:

morphologische Lage: Hanglage, Minibach fließt durch Gebiet; Fläche am Nordwestrand des Dießlingsees

Hangneigung: ca. 10° bis > 35°

Seehöhe: 1660 - 2280 (Nordosthang des Eisenhut)

Schutzgebiete: LS 10 (Turracher Höhe - Eisenhut - Frauenalpe)

Hydrologie:

Lage zur Vorflut: 0 - 700 m (Minibach), See im Gebiet

Quellen und Brunnen: Quellen vorhanden

Klimatische Faktoren:

Niederschlag: 1400 - 2000 mm/a

Wind:

Infrastruktur:

Entfernung zu Siedlungen: keine Siedlung

Entfernung zu Einzelgehöften: Almwirtschaft am Nordrand

Zufahrt: Karren- u. Fußweg

Natürlicher Bodenwert: –

Eignung:	+	Schiefer, Phyllite: untersuchenswert
	–	Dolomite
	–	z.T. starke Hangneigungen (- > 35°)
	–	große Höhenlage (1660 - 2280 m) = Ausschließungsgrund
	–	Quellaustritte
	–	keine Zufahrt
	–	Landschaftsschutzgebiet

Empfehlung: nicht weiterverfolgen!

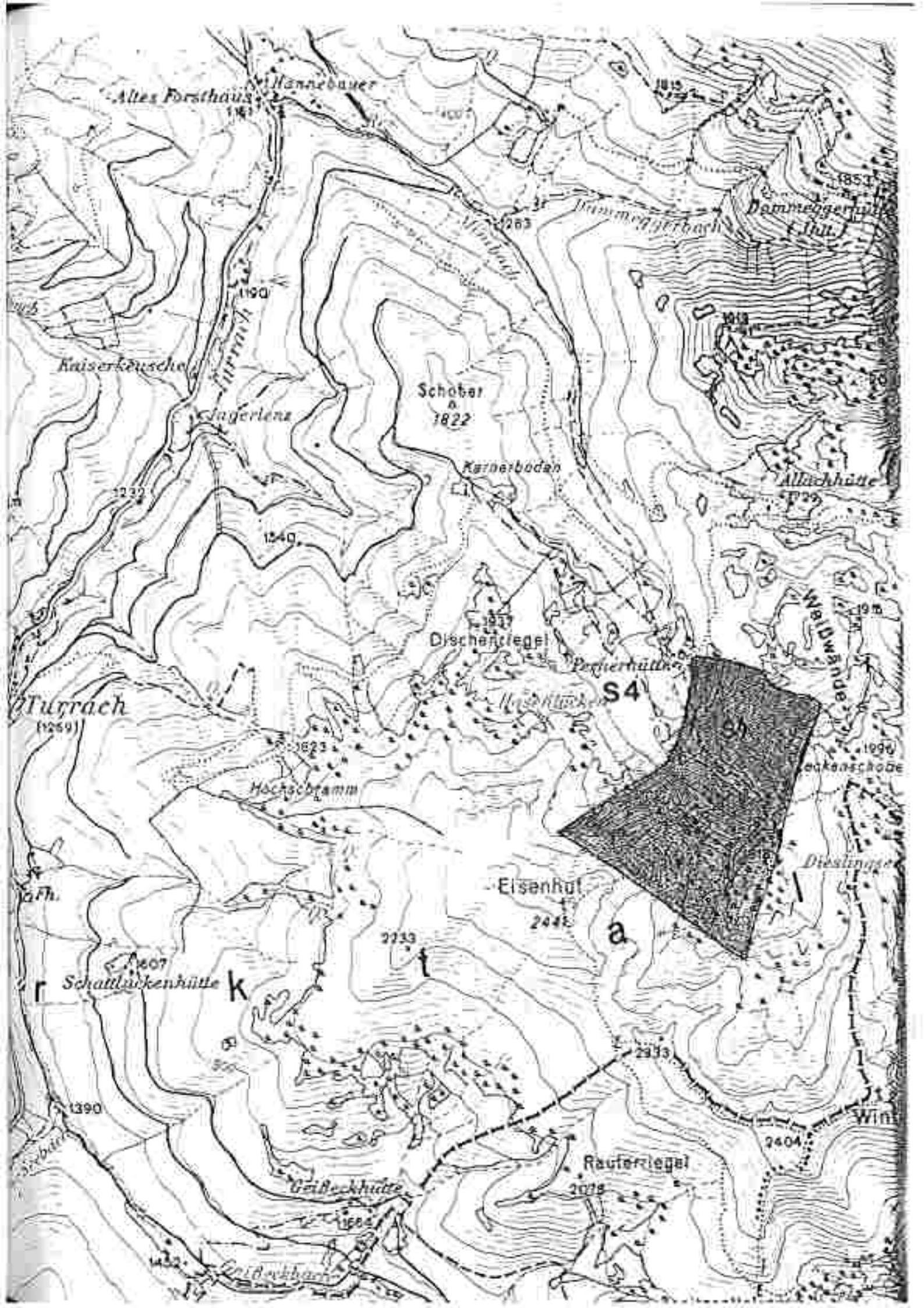
Altes Forsthaus
Hannebauer
Kaiserkeusche
Jagerlenz
Schober
1822
Karnerboden
Allachhütte
Dammeggerhütte
Dischenriegel
Pechterhütte
S4
Turrach
(1269)
Hochschramm
Eisenhut
Schattlückenhütte
Rauterriegel
Geißeckhütte
Weißwände
Diesling
Winl

5. Gemeinde: Stadl (S5)

Katastralgemeinde: Stadl
Grundstücksnummer: 1467, 1468, 1470/1, 1473/1, 1474/1
Fläche: ca. 521 ha

Geologie: Westen: Glimmerschiefer bzw. Paragneis, Osten: Murauer Gruppe, Paalar Konglomerat, Dolomite der Hansenalm (Südwesten), kleines Band Quarzite (Alpiner Verrucano ?), alluvialer Talboden, Hangschutt

Morphologie:
morphologische Lage: Hanglage u. Kuppe (Plateau bei Schalchnock)
Hangneigung: 3 - 35°
Seehöhe: 1140 - 1800 m

Schutzgebiete: LS 10 (Turracher Höhe - Eisenhut - Frauenalpe), Südostspitze NS 1b (Latschenmoos in der Paal)

Hydrologie:
Lage zur Vorflut: 0 - 1500 m
Quellen und Brunnen: Quellen vorhanden, Bächlein im Gebiet, Wasserreservoir in nordöstlicher Richtung ca. 600 m von Fläche entfernt

Klimatische Faktoren:
Niederschlag: ca. 900 - 1700 mm/a

Infrastruktur:
Entfernung zu Siedlungen: ca. 700 m zu Streusiedlung
Entfernung zu Einzelgehöften: Almhütte am Ostrand
Zufuhr: Fahrweg, Karren- u. Fußweg

Natürlicher Bodenwert: --

Eignung:	+	Geologie untersuchungswürdig: Bereiche, die nicht aus Dolomiten, Kalken, Hangschutt oder alluvialem Talboden aufgebaut sind
	--	große Höhenlage (> 1800 m)
	+/-	Hangneigungen
	--	Schutzgebiete

Empfehlung: nicht weiterverfolgen!

Stockingerberg
Tschaubertkopf
Peterbauer
Blattelbauer
Waldheim
Wallnergraben
Joxthütte
Karlsbergeck
Schaich
Stockerwald
Melchartbod
Ebenwald
S5
Petznerhütte
Firninger Höhe
Mühlen
Steibischhöhe
Bärentalhütte
Bärennock
Schelchnock
Hansennock
Straucherhütte
Hangenhütte
Sitzmerhöhe
Latschenmoos
Bärentalscharte
Griesbermoos
Tanneck
Würflingerhöhe
Griesnerhütte
Zwölfshütte
Turnwandln
Würflingerhütte

6. Gemeinde: Schöder (S6)

Katastralgemeinde: Schöderberg
Grundstücksnummer: 567/1, 568/4
Fläche: ca. 87 ha

Geologie: Westen: Granitgneise, Osten: höhere Schotter, Sande, Terrassen

Morphologie:
morphologische Lage: Hanglage
Hangneigung: 15 - 35°
Seehöhe: 1160 - 1600 m

Schutzgebiete: LS 11 (Schladminger Tauern bis Sölker Paß; Naturpark Sölktäler)

Hydrologie:
Lage zur Vorflut: 100 - 800 m (Katschbach)
Quellen und Brunnen:

Klimatische Faktoren:
Niederschlag: ca. 800 - 1000 mm/a
Wind:

Infrastruktur:
Entfernung zu Siedlungen: 500 m zu Streusiedlung
Entfernung zu Einzelgehöften: bis ca. 100 m
Zufahrt: Fahr- u. Fußweg

Natürlicher Bodenwert: --

Eignung:	+	Geologie im Westteil untersuchungswürdig
	–	Schotter, Terrassen
	–	große Höhenlage (> 1600 m)
	–	starke Hangneigungen (15 - 35°)
	–	Landschaftsschutzgebiet, Naturpark

Empfehlung: Begehung (flachere Bereiche am Hangfuß ev. für Inertstoffdeponie geeignet)

S6
Johannbauerhütte
Stroblhütte
Baierdorfer Berg
Baierdorf
Schöder
Schöderbichl
Freieneck
Freiberg
Vorderberg
Balger
Drescheln
Haldbauer
Hartbauer
Kaspar
Kaspurhütte
Holzenbauerhütt
Guberhütte
Fordwiese
Kottlatte
Bremsmeurhütte
Geißmoorhütte
Baierhütte
Hieb
Gruber
Leitner
Raffler
Hubert
Mong
Dorfer
Staber
Scholl
Lemberg
Feuchtinger
Triebler
Jonsbauer
Bremsmeur
Gangl
Kaspar
Haslauer
Grubner
Augustinerkreuz
Forst
Sirdar
Griesserhütte
Felzboden
Schulhütte
Baierhütte
Jäkl
Gunwald
Kirm
Kahl
Bach
Berg
Hach
Schöder
Schöderbichl
Freieneck
Freiberg
Vorderberg
Balger
Drescheln
Haldbauer
Hartbauer
Kaspar
Kaspurhütte
Holzenbauerhütt
Guberhütte
Fordwiese
Kottlatte
Bremsmeurhütte
Geißmoorhütte
Baierhütte
Baierdorfer Berg
Johannbauerhütte
Strobhütte
Schulhütte
Griesserhütte
Sirdar
Felzboden
Augustinerkreuz
Triebler
Jonsbauer
Bremsmeur
Gangl
Kaspar
Leitner
Haslauer
Grubner
Raffler
Hubert
Mong
Dorfer
Staber
Scholl
Lemberg
Feuchtinger
Triebler
Hach
Kirm
Kahl
Bach
Berg
Forst
10'

7. Gemeinde: Schöder (S7)

Katastralgemeinde: Schöder

Grundstücksnummer: 1

Fläche: ca. 25 ha

Geologie: Glimmerschiefer mit Amphibolitlagen

Morphologie:

morphologische Lage: Hanglage

Hangneigung: 20 - 35°

Seehöhe: 980 - 1220 m

Schutzgebiete: keine

Hydrologie:

Lage zur Vorflut: Schöderbach: 100 - 600 m

Quellen und Brunnen:

Klimatische Faktoren:

Niederschlag: bis 900 mm/a

Wind:

Infrastruktur:

Entfernung zu Siedlungen: 1100 m bis Schöder

Entfernung zu Einzelgehöften: ca. 50 m

Zufahrt: Karren- u. Fußweg

Natürlicher Bodenwert: --

Eignung:	+	Geologie untersuchungswürdig
	–	z.T. große Höhenlage (- 1220 m)
	–	starke Hangneigungen (20-35°)
	–	keine Zufahrt

Empfehlung: Begehung (flachere Bereiche am Hangfuß ev. für Inertstoffdeponie geeignet)


Augustinerkreuz
Johannbauerhütte
Strahlhütte
Baierdorfer Berg
Bairlhütte
Bremsamerhütte
Weißmoorhütte
Gaberhütte
Kaspar-Hütte
Gangl
Baierdorf
Schöder
S7
Balger
Schöderbichl
Freiberg
Vorderberg
Mong

8. Gemeinde: Murau (S8)

Katastralgemeinde: Murau
Grundstücksnummer: 147/2, 800
Fläche: ca. 200 ha

Geologie: Murauer Gruppe (Kohlenstoff- u. Kalkphyllit), Murauer Kalke (Silurkalke)

Morphologie:
morphologische Lage: Hanglage
Hangneigung: 15 -35°
Seehöhe: 850 - 1360 m

Schutzgebiete: keine

Hydrologie:
Lage zur Vorflut: Rantenbach: 0 - 1200 m, Mur: 300 - 1000 m
Quellen und Brunnen: 2 Wasserreservoire

Klimatische Faktoren:
Niederschlag: 800 - 1200 mm/a
Wind:

Infrastruktur:
Entfernung zu Siedlungen: 100 m bis Murau
Entfernung zu Einzelgehöften: Jagdhütte
Zufahrt: Fahr- bis Fußweg

Natürlicher Bodenwert: --

Eignung: -- Geologie: Kalke verkarstungsfähig = Ausschließungsgrund
-- z.T. große Höhenlage (- 1360 m)
-- starke Hangneigungen (15-35°)
-- Wasserreservoire

Empfehlung: nicht weiterverfolgen!


S8
MURAU
Starkelbauer
Waldbauer
Pixeshütte
Flogerkreuz
Flogerkreuz
Kreuzer
Brandstätt
Kurahof
Hadenhof
Moar am Bichl
Wolfram
Kaindorf Nord
Kaindorf Süd
Dechanthube
Edenhube
Wolframhütte
Alterbergütte
Schulschiheim
Hoanhütte
Mogelmogel
Murauer Hütte
Stolz

9. Gemeinde: St. Peter/Kammersberg (S9)

Katastralgemeinde: Althofen
Grundstücksnummer: 373, 390/1, 392/1, 392/2
Fläche: ca. 467 ha

Geologie: Metaßabasgruppe [Deckengrenze] zu Murauer Gruppe u. Quarzit, in Talanfängen: Hangschutt, Bergsturzmasse

Morphologie:
morphologische Lage: Kuppen- u. Hanglage
Hangneigung: ca. 5 -35°
Seehöhe: 1040 - 1820 m

Schutzgebiete: keine

Hydrologie:
Lage zur Vorflut: Glanzbach: 0 - 1500 m, Laasenbach: 0 - 1200 m
Quellen und Brunnen: Quellen, 3 Wasserreservoire

Klimatische Faktoren:
Niederschlag: 900 - 1400 mm/a
Wind: überwiegend Westwinde

Infrastruktur:
Entfernung zu Siedlungen: mind. 1600 m nach Althofen
Entfernung zu Einzelgehöften: Alm- u. Jagdhütten im Gebiet
Zufahrt: Fahr- bis Fußweg

Natürlicher Bodenwert:

Eignung:	+	Geologie untersuchungswürdig
	--	ungeeignet: Hangschutt u. Bergsturzmasse
	+/-	Hangneigungen (5-35°)
	--	große Höhenlage (> 1820 m)
	--	Wasserreservoire

Empfehlung: nicht weiterverfolgen!


Peterdorf
Katschbach
Taurer
Brudi
Alger
Stoll
Arnoal
Altmoar
Schaffner
Wolfegger
Burger
Gugetzer
Althofen
Haller
Hallamann
Baumgartner
S9
Schleffer
Stolz
Prager
Brandl
Tal
Ribiöchsenalm
Willian
Hasenstein
Marbach
Triebendorf
Panzenbach
Fernerhütte
Moser
Achner
Hohbauergraben
Hillberger
Mur
Forlerhof

10. Gemeinde: St. Peter/Kammersberg (S10)

Katastralgemeinde: Althofen
Grundstücksnummer:681/1, 682/1
Fläche: ca.13 ha

Geologie: Murauer Gruppe (Kohlenstoff-, Kalkphyllit)

Morphologie:
morphologische Lage: Hanglage
Hangneigung: 20 - 35°
Seehöhe: 800 - 1020 m

Schutzgebiete: keine

Hydrologie:
Lage zur Vorflut: 200 - 800 m zu Katschbach
Quellen und Brunnen: südlich der Fläche Sumpf

Klimatische Faktoren:
Niederschlag: ca. 800 mm/a
Wind:

Infrastruktur:
Entfernung zu Siedlungen: 500 m nach Althofen
Entfernung zu Einzelgehöften: 300m
Zufahrt: Karrenweg

Natürlicher Bodenwert:

Eignung:
- Geologie ungeeignet (Kalkphyllite)
- starke Hangneigungen (20 - 35°)
- keine Zufahrt

Empfehlung: nicht weiterverfolgen!

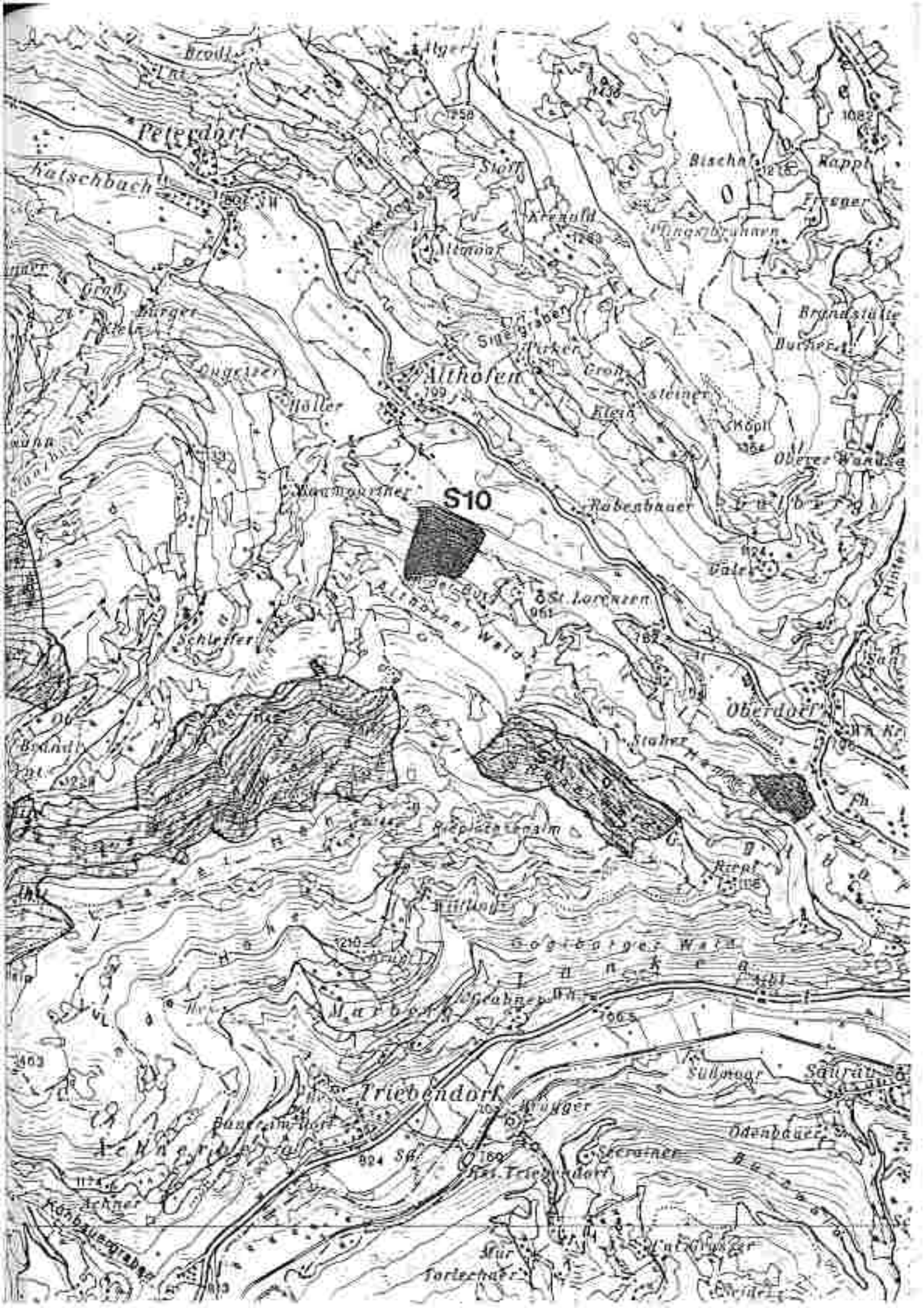
S10
Petersdorf
Katschbach
Althofen
Oberdorf
Triebendorf
Rabenbauer
Kappl
Brandstätte
Oberer Wandse
Köpl
Klein
Groß
steiner
Burger
Dugeiser
Höller
Schleifer
Stoff
Altmoar
Arnold
Bischof
Fresner
Brandl
Stoiner
Sulzwagr
Sauraus
Odenbauer
Steiner
Kat. Triebendorf
Kohlbauergraben
Tarlechner
Eichner
Marbach
St. Lorenzen
Altdorfer Wald
Riegl
Ried
Hütten
Bauernhof
Mur
Kaiser

11.Gemeinde: Frojach - Katsch (S11)

Katastralgemeinde: Katsch

Grundstücksnummer: 903/1, 904, 906, 909, 911

Fläche: ca. 36 ha

Geologie: Murauer Gruppe mit Kalken

Morphologie:

morphologische Lage: Hanglage

Hangneigung: 10 - 35°

Seehöhe: 1080 - 1280 m

Schutzgebiete: keine

Hydrologie:

Lage zur Vorflut: 600 - 1100 m Katschbach, am Nordwestrand Bächlem

Quellen und Brunnen: --

Klimatische Faktoren:

Niederschlag: 800 - 1400 mm/a

Wind:

Infrastruktur:

Entfernung zu Siedlungen: 1300 m

Entfernung zu Einzelgehöften: 150 m

Zufahrt: Fahr- bis Fußweg

Natürlicher Bodenwert:

Eignung:	--	Geologie ungeeignet, Kalke = Ausschließungsgrund
	--	z.T. starke Hangneigungen (- 35°)
	--	große Höhenlage (- 1280 m)

Empfehlung: nicht weiterverfolgen!

Peterdorf
Kutschbach
Althofen
Arnold
Bischof
Kappe
Brandstätter
Bücher
Oberer Wanzer
Rabenbauer
Lorenzen
Oberdorf
S11
Triebendorf
Süßmayr
Sauraus
Odenbauer
Seerainer
Rot. Triebendorf
Arbner
Hahnsuergraben
Mur
Furlechner
Unterdrixer
Bridel
Hiebl
Willinger
Grabner
Marbach
Kreiglachsenheim
Stadler
Kleinsteiner
Groß
Burger
Sagreiner
Haller
Schlicker
Brandl
Lint
Alger
Swift
Kleinsteiner
Köpfl
Hinter

12. Gemeinde: Frojach - Katsch (S12)

Katastralgemeinde: Katsch
Grundstücksnummer: 729/2
Fläche: ca. 6 ha

Geologie: Silurkalke bzw. Murauer Kalke, Murauer Gruppe

Morphologie:
morphologische Lage: Hanglage
Hangneigung: 20 - >35°
Seehöhe: 780 - 940 m

Schutzgebiete: keine

Hydrologie:
Lage zur Vorflut: 10 - 300 m zu Katschbach
Quellen und Brunnen: –

Klimatische Faktoren:
Niederschlag: ca. 800 - 1200 mm/a
Wind:

Infrastruktur:
Entfernung zu Siedlungen: 100 m
Entfernung zu Einzelgehöften: 200 m
Zufahrt: Karrenweg

Natürlicher Bodenwert:

Eignung:
- Geologie ungeeignet, Kalke = Ausschließungsgrund
- starke Hangneigungen (20 - >35°)
- keine Zufahrt
- kleine Fläche

Empfehlung: nicht weiterverfolgen!

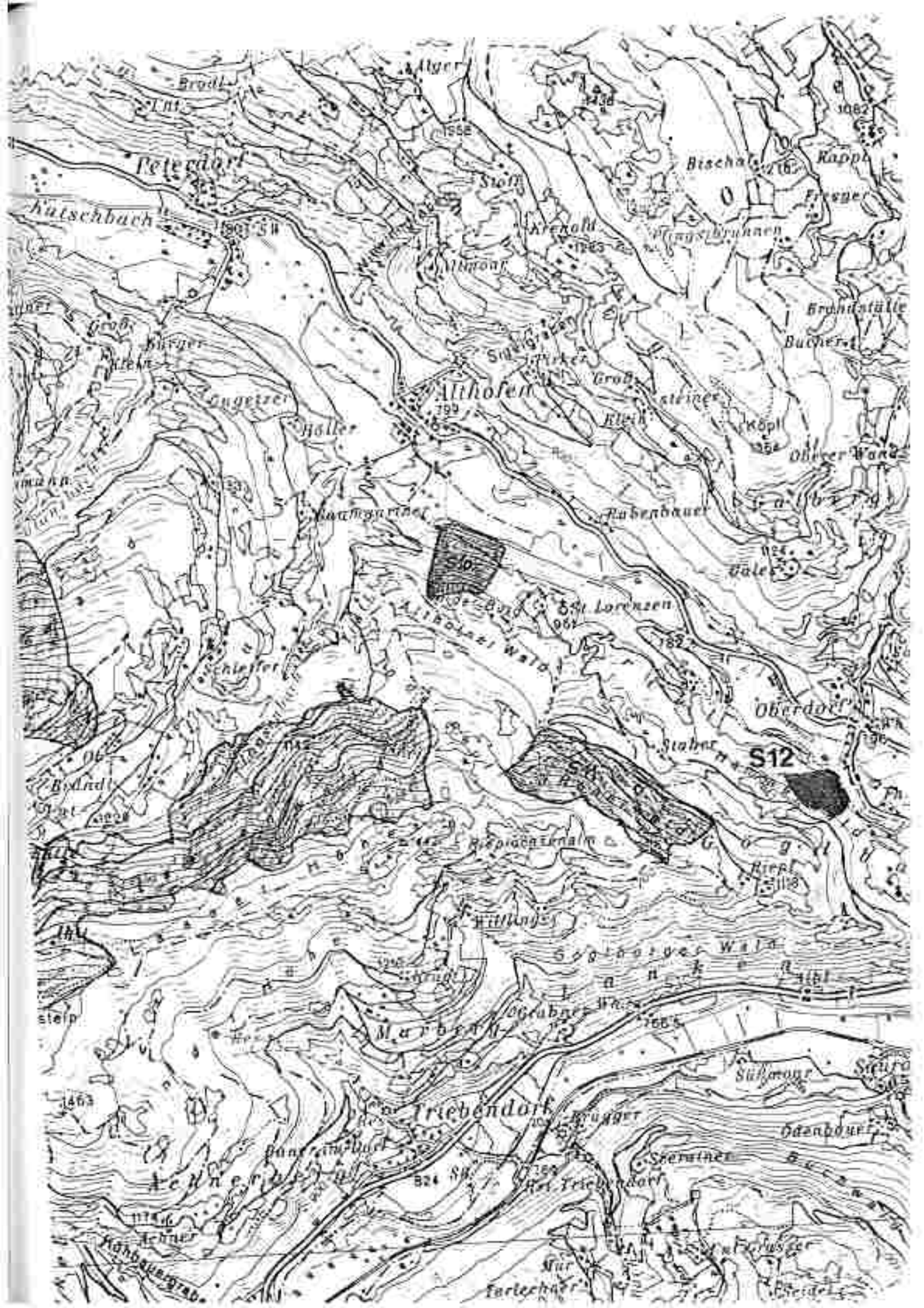
Peterdorf
Kutschbach
Althofen
Oberdorf
S12
Triebendorf
Bischof
Kappl
Buchen
Köpl
Oberer Wand
Rabenbauer
Stabr
Wölfling
Süßmann
Steiner
Dienbauer
Panzenbauer
Aichner
Hohbauergrab
Forlechner
Bieder
Mur
Bindl
Brodl
Alger
Stoff
Kreuzer
Brunnen
Brandstätte
Bürger
Langeizer
Haller
Baumgartner
Schiefer
Lorenzen
Altbacher Wald
Riegl
Gruber
Gebauer
Marbach
Steiner
Fuchsler

13. Gemeinde: Frojach - Katsch, Oberwölz - Umgebung (S13)

Katastralgemeinde: Katsch, Hinterberg

Grundstücksnummer: 389/5, 389/6, 389/7, 389/8, 389/9, 389/21, 512, 513, 538, 542/9, 542/10, 542/11, 542/12, 567/1, 567/2, 567/4, 396, 406, 408

Fläche: ca. 412 ha

Geologie: Murauer Kalk (Pleschaitzkalk mit Dolomiten), Murauer Gruppe

Morphologie:

morphologische Lage: Kuppen- u. Hanglage

Hangneigung: 10 - 35°

Seehöhe: 760 - 1660 m

Schutzgebiete: LS 9 (Pleschaitz - Puxberg)

Hydrologie:

Lage zur Vorflut: Hinterberggraben: 400 - 2000 m, Katschbach: 300 - 2600 m, Mur: 1200 - 2000 m

Quellen und Brunnen: Quellen

Klimatische Faktoren:

Niederschlag: 800 - 1400 mm/a

Wind:

Infrastruktur:

Entfernung zu Siedlungen: 0 m

Entfernung zu Einzelgehöften: Jagdhütte, Ruine Katsch

Zufahrt: Fahr- bis Fußweg

Natürlicher Bodenwert:

Eignung:
- Geologie ungeeignet, Kalke – Ausschließungsgrund
- z.T. starke Hangneigungen (> 35°)
- z.T. große Höhenlage (> 1660 m)
- Landschaftsschutzgebiet

Empfehlung: nicht weiterverfolgen!

S 13
Katsch
an der Mur
Frojach
Oberdorf
Unterdorf
Angsdorf
Haselbach
Kapph
Tragner
Kohlfahrer
Brandstätter
Burcher
Köll
Oberer Wandsam
Hinterburgraben
Schaffer
Leonhart
Königer
Steiner
Römerstraße
Auner
Kaspar
Säumaar
Saurau
Ödenbauer
Kohler
Schaffer
Grasberg
Wiesner
Grosser
Bischof
Pallingkogel
Gallingraben
Gelerbicht
Pleschiu
Stadler
Kanzler

14. Gemeinde: St. Georgen/Murau (S14)

Katastralgemeinde: St. Lorenzen

Grundstücksnummer: 515/1, 515/3, 516, 517/1, 517/2, 518

Fläche: ca. 383 ha

Geologie: Metadiabasgruppe (Diabas, Spilit; Grüenschiefer), Bereich zwischen Murauer Hütte, Käsereihütte u. Mooshütte; Schutthalde bzw. Bergsturzmasse

Morphologie:

morphologische Lage: Kuppen- u. Hanglage (Schigebiet Franzenalpe)

Hangneigung: 3 - 35°

Seehöhe: 1300 - 1997 m

Schutzgebiete: LS 10 (Turracher Höhe - Eisenhut - Franzenalpe)

Hydrologie:

Lage zur Vorflut: bei Moosalmkogel ? Sperre, Quellgebiete vom Schlattinglbach, Rothofergraben, Schaffergraben

Quellen und Brunnen: Quellen

Klimatische Faktoren:

Niederschlag: ca. 1000 - 1400 mm/a

Wind:

Infrastruktur:

Entfernung zu Siedlungen: 2500 - 5500 m bis Murau

Entfernung zu Einzelgehöften: Hütten im Gebiet (Schigebiet)

Zufahrt: Straße bis Murauer Hütte

Natürlicher Bodenwert: --

Eignung:	+	Geologie untersuchungswürdig.
	--	ungeeignet: Schutthalde bzw. Bergsturzmasse
	--	große Höhenlage (- 1997 m)
	--	z.T. starke Hangneigungen (- 35°)
	--	Schigebiet
	--	Landschaftsschutzgebiet

Empfehlung: nicht weiterverfolgen!

S14
Frauenalpe
Schaffelhütte
Schulschlitten
Hof
Frauenalpe
Mooshütte
Moosalmkogel
2519
Eggharthütte
Wolfenhütte
Mondhauer Hütte
Mierbergalm
Mierbergalm
Handlingerhütte
Kalbern
Feichtner
Gäpfarn
Ebner
Kien
Mitt. Teufen
Leitner
Bacher
Kreuzerhütte
Kreuzerhütte
Scharte
Konradenhütte
Grüner
Gollinghütte
Ackerhütte
2040
Grattenberg
Haider
Drei Hütte
Ochsenbod
Safrach
Festhütte
Trogfuhr
1340
1112
1194
1228
1454
1438
1352
1421
1750
1881
1816
1608
1650

15. Gemeinde: Laßnitz/Murau (S15)

Katastralgemeinde: Laßnitz/Murau
Grundstücksnummer: 645
Fläche: ca. 21 ha

Geologie: Metadiabasgruppe (Diabasschiefer mit tonigen Lagen)

Morphologie:
morphologische Lage: Hanglage (Schilifthanlage)
Hangneigung: 15 - 35°
Seehöhe: 940 -1140 m

Schurfgebiete: keine

Hydrologie:
Lage zur Vorflut: Schlattingbach am Westrand
Quellen und Brunnen:

Klimatische Faktoren:
Niederschlag: ca. 900 mm/a
Wind:

Infrastruktur:
Entfernung zu Siedlungen: 500 - 1000 m
Entfernung zu Einzelgehöften: Egghardthütte
Zufahrt: Karrenweg

Natürlicher Bodenwert: –

Eignung:
- Geologie untersuchungswürdig
- starke Hangneigungen (15-35°)
- z.T. große Höhenlage (- 1140 m)
- Liftanlage
- keine Zufahrt

Empfehlung: nicht weiterverfolgen!

Hasenstein
Fernerhtl.
Moser
Achner
Stolzalpe
Landesfonder Krankenhaus
Bischof
Bergler
Bedndstaller
MURAU
St. Egidi
Spital
Egidiwald
Schlattlhof
Buckelhube
Lußbichlbach
Moser
S 15
Eggharddhütte
Weiler
Mannsbergkteil
Probsteier Graben
Gatterbauer
Lindner
Hollerer
Moosalmkogel
Gräfenbichl
Wegerer
Kreschbaumer
Kolbern
Alter
Steinmoser
Kleingruber
Weiserbauer

16. Gemeinde: Laßnitz/Murau (S16)

Katastralgemeinde: Egidi

Grundstücksnummer: 258/4, 460/1, 460/2, 340/2, 546, 547/3

Fläche: ca. 90 ha

Geologie: Murauer Kalk, im Nordosten Quarzit (Basis Stolzalpe)

Morphologie:

morphologische Lage: Hanglage

Hangneigung: 15 - 35°

Seehöhe: 790 - 1180 m

Schutzgebiete: keine

Hydrologie:

Lage zur Vorflut: Mur: 0 - 1000 m

Quellen und Brunnen:

Klimatische Faktoren:

Niederschlag: 800 - 900 mm/a

Wind: W-Wind

Infrastruktur:

Entfernung zu Siedlungen: 0 m

Entfernung zu Einzelgehöften: 0 m

Zufahrt: Straße auf Stolzalpe

Natürlicher Bodenwert: –

Eignung:	–	Geologie: ungeeignet (Kalke, Quarzite) = Ausschließungsgrund
	–	z.T. starke Hangneigungen (15 - 35°)
	–	z.T. große Höhenlage (>1180 m)
	+	gute Zufahrt
	–	zu nahe an Siedlungen

Empfehlung: nicht weiterverfolgen!

S16
MURAU
St. Egidi
Stolzalpe
Schlattlich
Egidiwald
Moser
Eichhardthütte
Moerhütte
Magsalmkogel
Lindner
Gatterbauer
Weger
Kreschbaumer
Kleinrubner
Wiesenbauer
Stammler
Otter
Rotbart
Hagenstein
Feurerhtl
Bischof
Berg
Haslhof
Ruckelhube
Spartpl
Ghf. Murauer Stolzalp
Ghf. Rahmhofer
Rößler
Weiterhof
Mauerbergkreuz
Gräfenbichl
Hollerer
Galler
Wurt am Stein
Hainer
Ahner
Kohlenbrenngraben
Rößler Graben
Pöschl Graben
Wh. Meurbäche
Hillberger
Pichler
Grafenhube
Landesonder-krankenhaus
Bischofer
Bernhofer
Reichenstaller
Hauser
Hainer
Hainer
Hainer

17. Gemeinde: Laßnitz/Murau (S17)

Katastralgemeinde: Egidi

Grundstücksnummer: 231/1, 231/4, 232/2, 234/3, 236, 237/2, 238/2, 244/1, 244/3, 251/1, 251/2, 252/2,258/2, 258/3, 258/4, 259/2, 259/3, 294/3

Fläche: ca. 59 ha

Geologie: Talboden, Niederterrasse, ? Murauer Kalk

Morphologie:

morphologische Lage: Talboden u. Hangfuß (Überschwemmungsgebiet der Mur)

Hangneigung: < 2 - 10°

Seehöhe: 780 - 860 m

Schutzgebiete: keine

Hydrologie:

Lage zur Vorflut: Mur: 0 - 900 m

Quellen und Brunnen:

Klimatische Faktoren:

Niederschlag: 800 - 900 mm/a

Wind:

Infrastruktur:

Entfernung zu Siedlungen: 1500 m

Entfernung zu Einzelgehöften: ca. 200 m

Zufahrt: Straße, Eisenbahn: Haltestelle im Gebiet

Natürlicher Bodenwert: gering-, mittel-, hochwertiges Grünland; gering-, mittel-, hochwertiges Ackerland, Vermurungs- u. Überschwemmungsgefahr

Eignung:	–	Geologie ungeeignet
	–	Überschwemmungsgebiet der Mur
	+	geringe Hangneigungen (< 2°)
	+	gute Zufahrt

Empfehlung: Begehung (Bereich Niederterrasse ev. als Inertstoffdeponie geeignet)

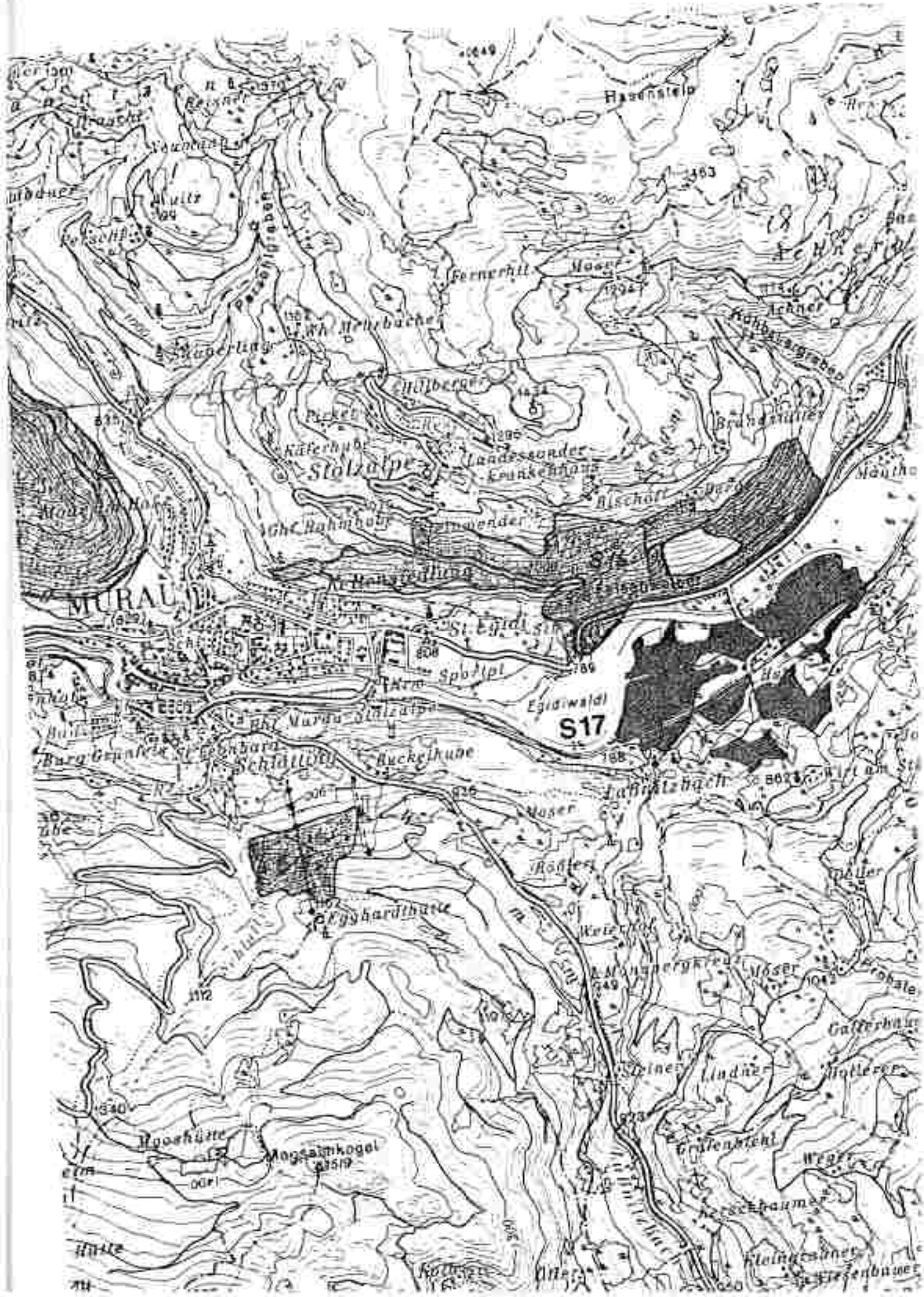
MURAU
St. Egidi
Stolzalpe
Landesanstalt
Eggshardthütte
Moosalmkogel
S17

18. Gemeinde: Frojach - Katsch (S18)

Katastralgemeinde: Frojach
Grundstücksnummer: 314
Fläche: ca. 18 ha

Geologie: Murauer Kalk, altpaläozoischer Phyllit

Morphologie:
morphologische Lage: Hanglage
Hangneigung: 15 - 35°
Seehöhe: 1040 - 1240 m

Schutzgebiete: keine

Hydrologie:
Lage zur Vorflut: Saurausbach, Mur: 300 - 1000 m
Quellen und Brunnen:

Klimatische Faktoren:
Niederschlag: 800 - 1000 mm/a
Wind:

Infrastruktur:
Entfernung zu Siedlungen: mind. 1500 m bis Katsch
Entfernung zu Einzelgehöften: ca. 200 m
Zufahrt: Fahrweg

Natürlicher Bodenwert: --

Eignung	--	Murauer Kalk ungeeignet
	+	Phyllit untersuchungswürdig (kleiner Bereich)
	--	große Hangneigungen (15 - 35°)
	--	z.T. große Höhenlage (- 1240 m)

Empfehlung: nicht weiterverfolgen!

S18
Kopf
1255
Ochsenboden
Reuterkogel
Kitzbeowald
Kalschbichler
Renamoar
Rgbeck
Wirtschlag
Seebauer
Moar im Bach
St. Blasen
Kardnauer Ecken
Kogiernberg
Schaller
Koglbauer
Leitner
Kraftner
Schmuighof
St. Lambrecht
Pfaffenkeisler
Felchinger

19. Gemeinde: Frojach - Katsch, St. Blasen (S19)

Katastralgemeinde: Frojach, St. Blasen
Grundstücknummer: 362/6, 335/11
Fläche: ca. 176 ha

Geologie: Murauer Kalk, Pranker Metapsammit, Gölzeckschiefer, Murauer Gruppe, altpaläozoischer Phyllit, "Schwarze Serie"(Schwarzglimmerschiefer), Hangschutt bzw. Bergsturzmasse [Deckengrenzen]

Morphologie:
morphologische Lage: Hanglage
Hangneigung: 5 - 30°
Seehöhe: 940 - 1540 m

Schutzgebiete: keine

Hydrologie:
Lage zur Vorflut: Saurauibach u. Haselbach im Gebiet
Quellen und Brunnen: ? Quellen

Klimatische Faktoren:
Niederschlag: 800 - 1200 mm/a
Wind:

Infrastruktur:
Entfernung zu Siedlungen: mind. 1500 m bis Katsch
Entfernung zu Einzelgehöften: Jagdhütte im Gebiet
Zufahrt: Fahrweg

Natürlicher Bodenwert: --

Eignung:	+	Geologie untersuchungswürdig, bis auf
	--	Kalke ungeeignet
	+	z.T. geringe Hangneigungen (5°, kleiner Bereich)
	--	z.T. große Höhenlage (- 1540 m)
	--	Vorflut im Gebiet

Empfehlung: nicht weiterverfolgen!

S19
Reuterkogel
Köpf
1255
Kitzbeuwald
Kolschichter
Ranzmoarl
Rabeck
Wirtschlag
Seebauer
St. Blasen
Kanzhauer Ecke
Kogterberg
Schuster
Kaglbauer
Leitner
Reutner
Schwaighof
Gutenberg
St. Lambrecht
Lechner
Berger
Nagerer
Lackenmoarkreuz
Bergschaumer